

HAUKELID

194 776 A 37/48

(+793-801)

Nordve Akershus kai

10.9.1948

SO. B1, III,

387

39

Profiler, Nordre Akershuskai

bl. X, XI, XII, XIII, XIV, XV, XVI, XVII, XVIII (seksjon 4). SO B 1 III
Akershusbrygga.,..... SO B 1 III

776 A

801

800

799 A

798 A

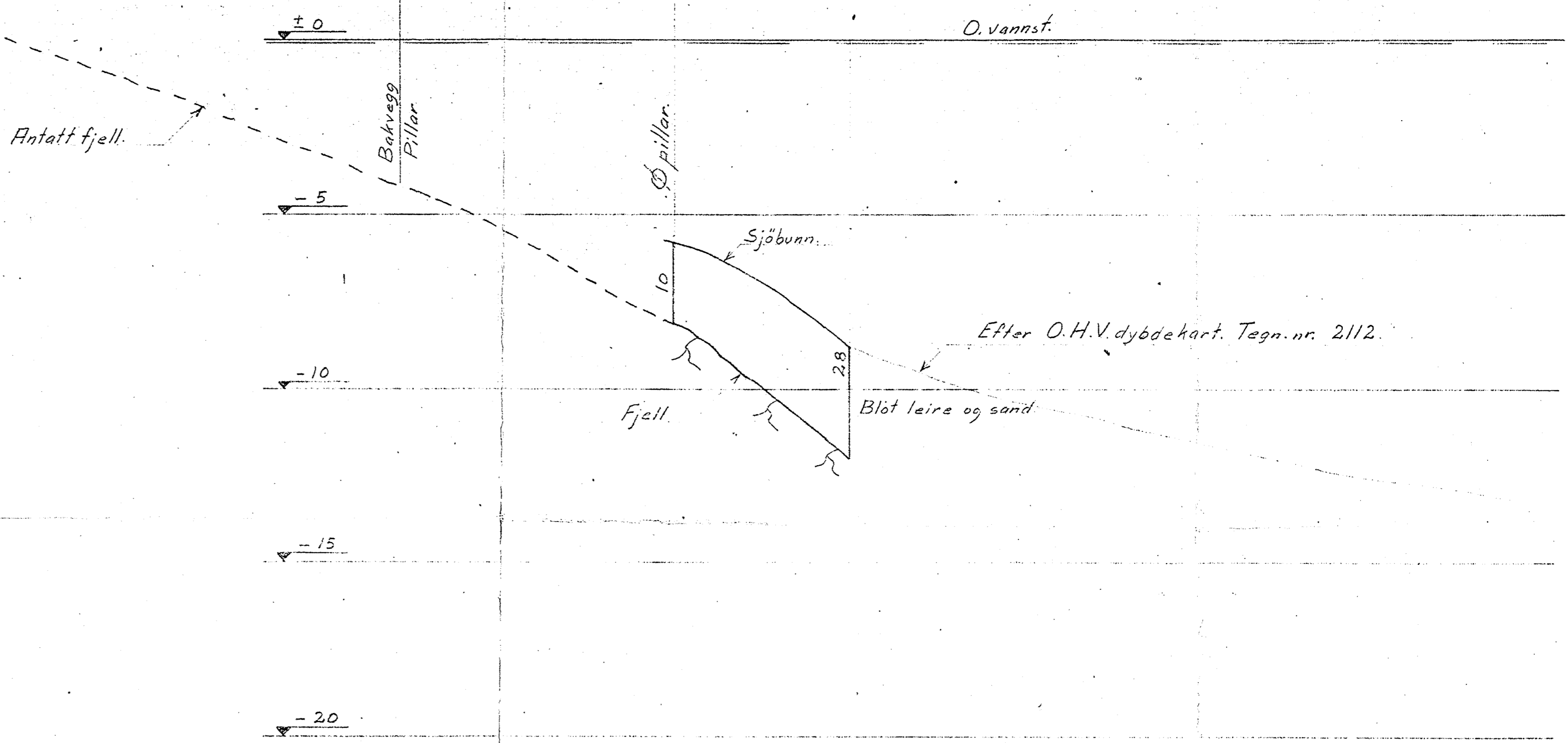

797 A

796 A

795 A

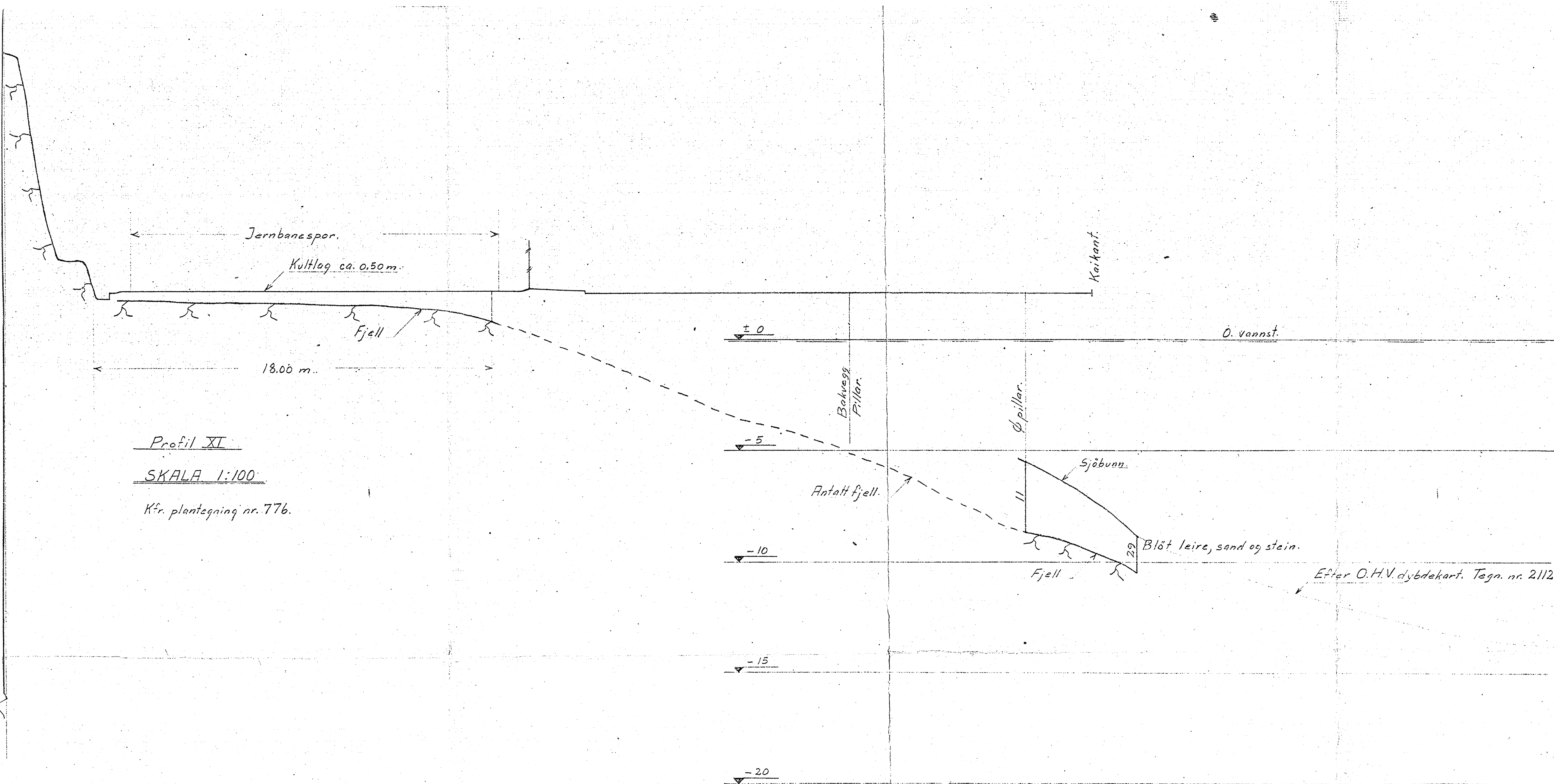
794 A

793 A



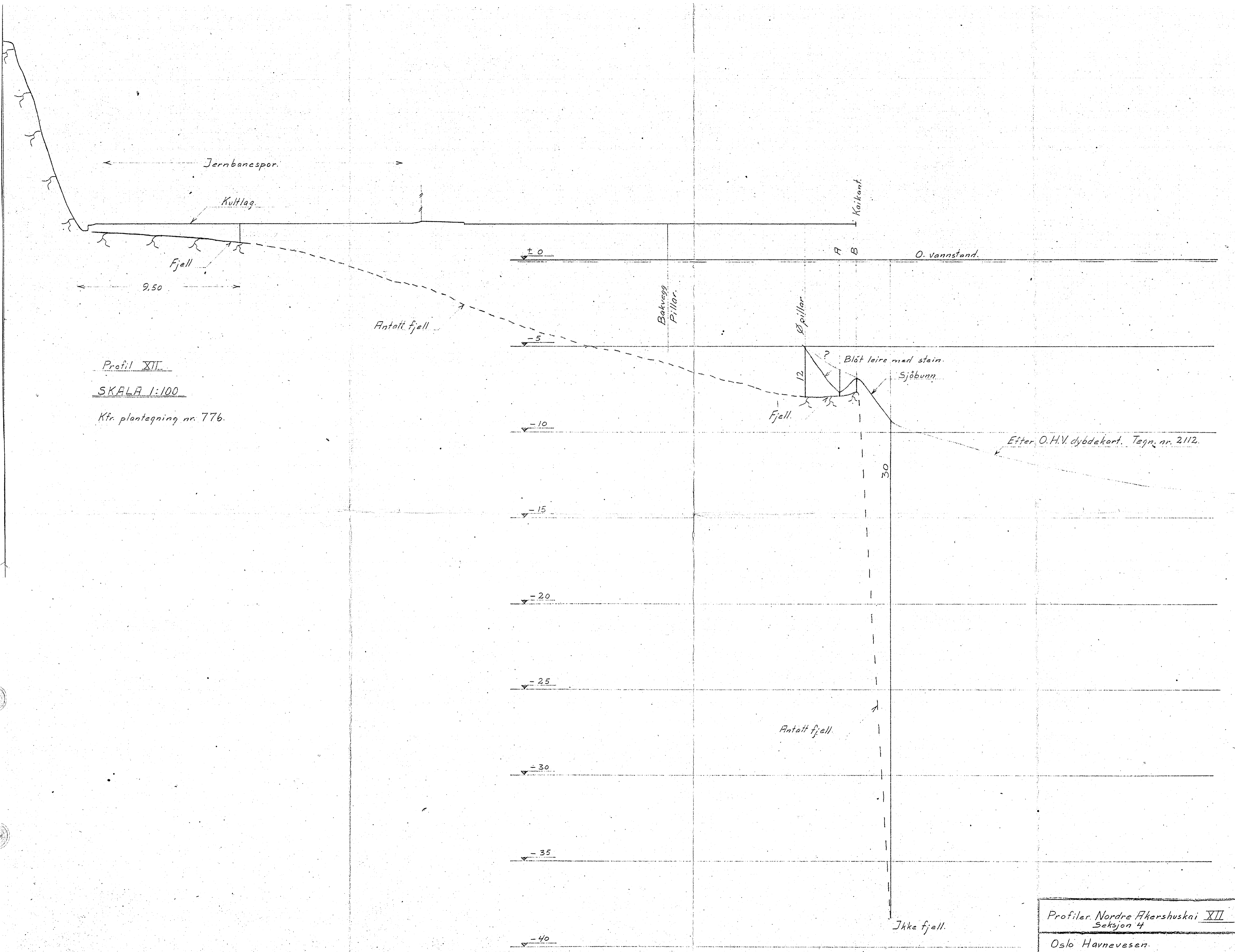
Profil X
SKALA 1:100
 Kfr. plantegning nr. 776.

Profiler. Nordre Akershuskai X Seksjon 4.		
Oslo Havnvesen.		
INGENIØR-FIRMAET BJ. HAUKEID - OSLO GRUNNUNDERSØKELSER <small>KR. AUGUST.GT. 19. VI. TLF. NR. 3324 80</small>		
M= 1:100	Tegn. 1/2-48.6H	T.nr. 793 A



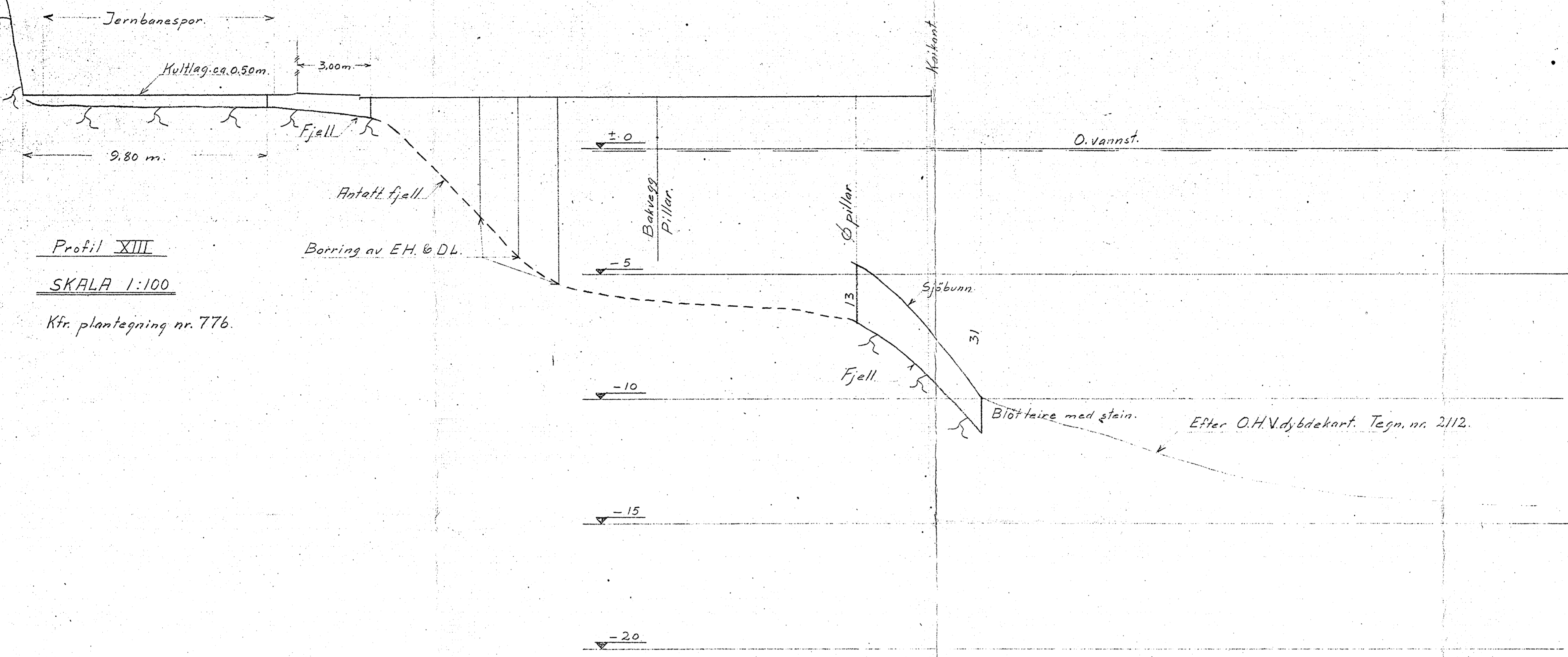
Profil XI
 SKALA 1:100
 Kfr. plantegning nr. 776.

Profiler Nordre Akershuskai XI		
Seksjon 4.		
Oslo Havnvesen.		
INGENIØR-FIRMAET BJ. HAUKEID - OSLO		
GRUNNUNDERSØKELSER		
KR. AUGUST.GT. 19. VI.	TLF. NR. 33 24 00	
M= 1:100	Tegn. 1/9-48.GH	T.nr. 794.A



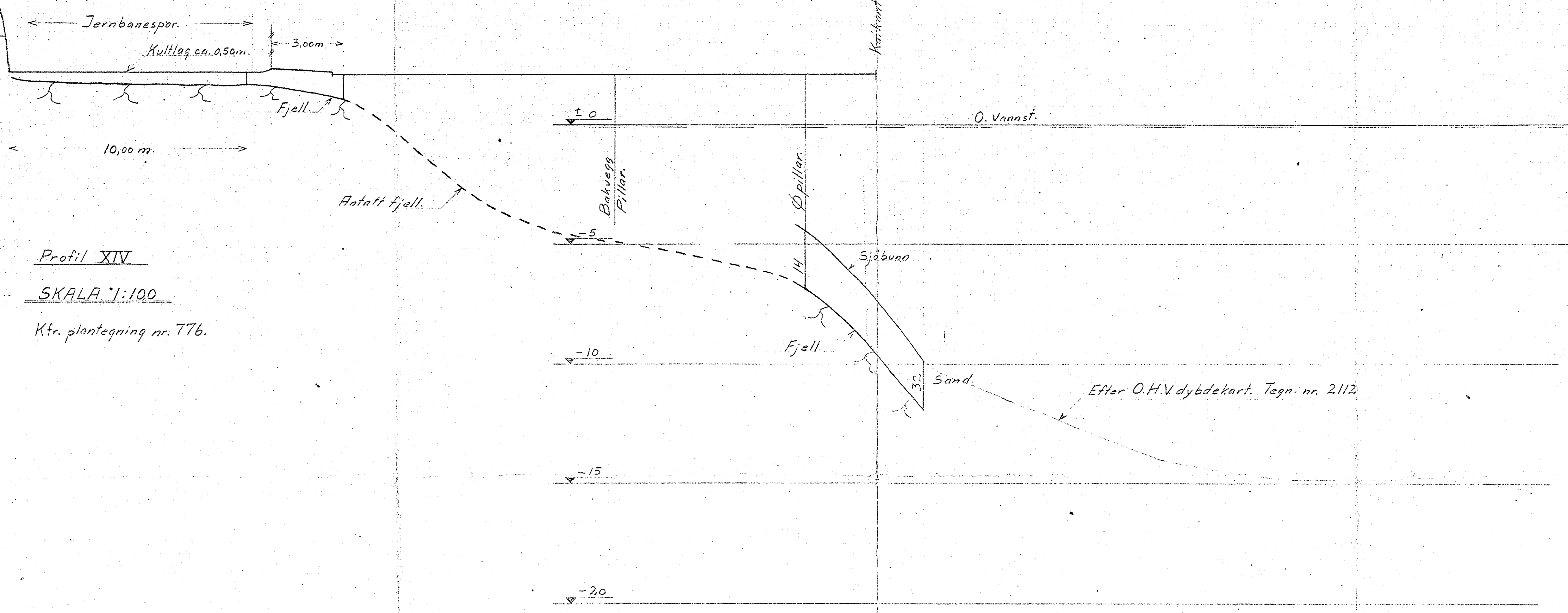
Profil XII
 SKALA 1:100
 Kfr. plantegning nr. 776.

Profiler Nordre Akershuskai XII Seksjon 4		
Oslo Havnvesen.		
INGENIØR-FIRMAET BJ. HAUKEID - OSLO GRUNNUNDERSØKELSER		
KR. AUGUST.GT. 10, VI.		TLF. NR. 352460
M= 1:100	Tegn. '99-48.6H	T.nr. 795 A



Profil XIII
 SKALA 1:100
 Kfr. plantegning nr. 776.

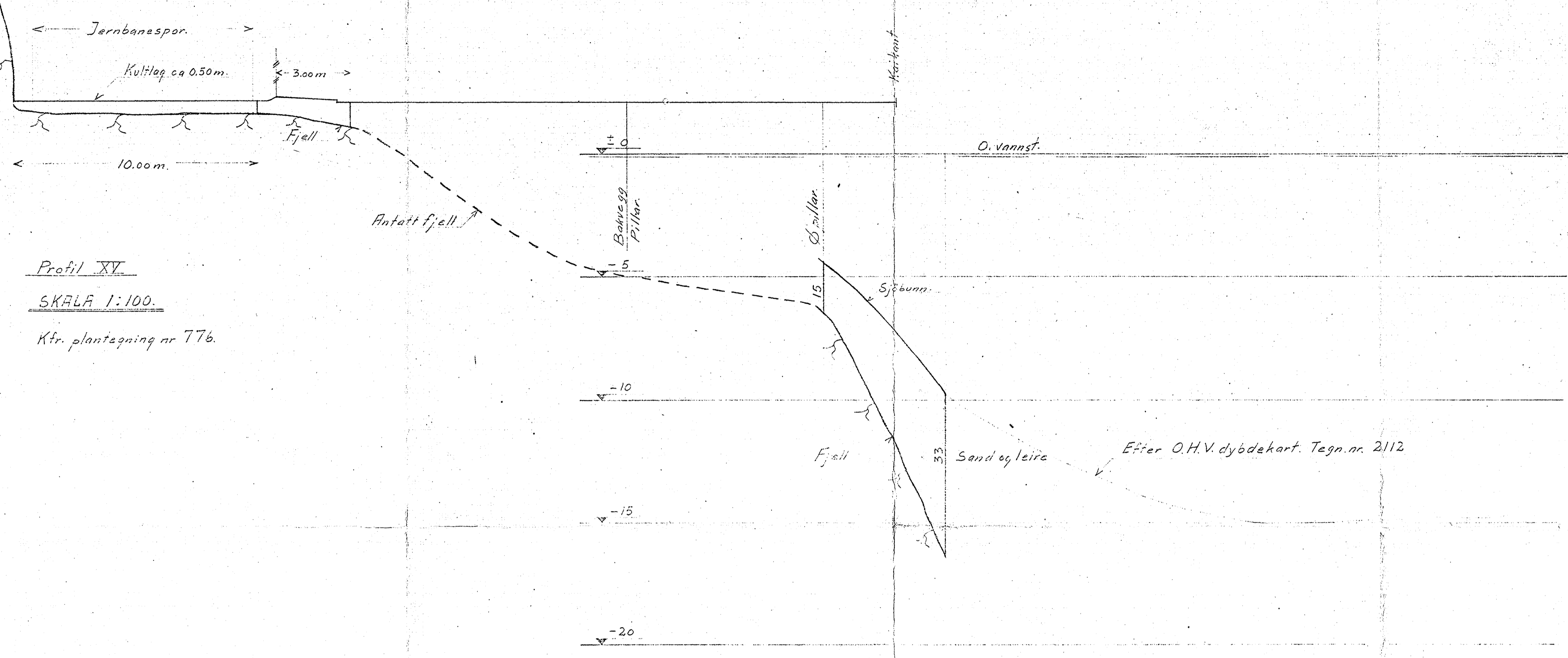
Profiler Nordre Akershuskai XIII	
Seksjon 4	
Oslo Havnevesen.	
INGENIØR-FIRMAET BJ. HAUKEID - OSLO	
GRUNNUNDERSØKELSER	
KR. AUGUSTGT. 19. VI.	TEL. NR. 3324 00
M = 1:100	Tegn. 1/9-48. G.H. T.nr. 796 A.



Profil XIV
 SKALA 1:100
 Ktr. plantegning nr. 776.

Efter O.H.V dybdekart. Tegn. nr. 2112

Profiler. Nordre Akershuskai XIV Seksjon 4.		
Oslo Havnevesen.		
INGENIØR-FIRMAET BJ. HAUKEID - OSLO GRUNNUNDERSØKELSER <small>KR. AUGUSTGT. 19. VI. TLF. NR. 33 24 80</small>		
M= 1:100	Tegn. 196-48 GH	T.nr. 797.A.

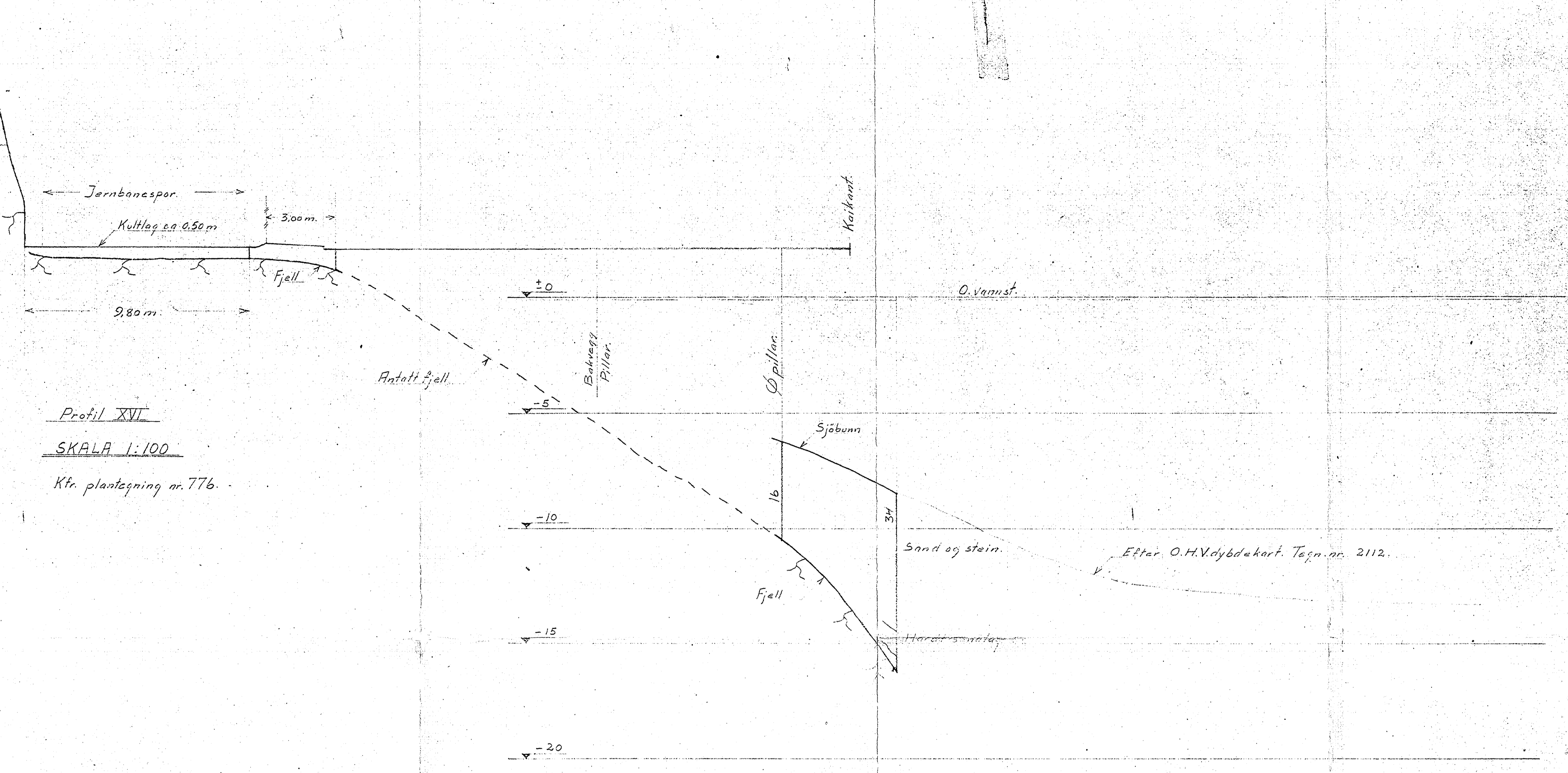


Profil XV

SKALA 1:100.

Kfr. plantegning nr 776.

Profiler. Nordre Akershuskai XV	
Seksjon 4	
Oslo Havnevesen.	
INGENIØR-FIRMAET BJ. HAUKEID - OSLO	
GRUNNUNDERSØKELSER	
KR. AUGUST-QT. 19. VI	TLF. NR. 33 24 60
M = 1:100	Tegn. 1/9-48. GH T.nr. 798.A



Profil XVI
 SKALA 1:100
 Kfr. plantegning nr. 776.

Efter O.H.V. dybdekort. Tegn. nr. 2112.

Profiler. Nordre Akershuskai. XVI Seksjon 4	
Oslo Havnvesen.	
INGENIØR-FIRMAET BJ. HAUKEID - OSLO GRUNNUNDERSØKELSER	
KR. AUGUSTGT. 19. VI.	TLF. NR. 33 24 60.
M= 1:100	Tegn. 1/2-48.GH. T.nr. 799 A

Jernbanespor
 Multlag ca. 0,50 m
 2,50 m
 10,50 m

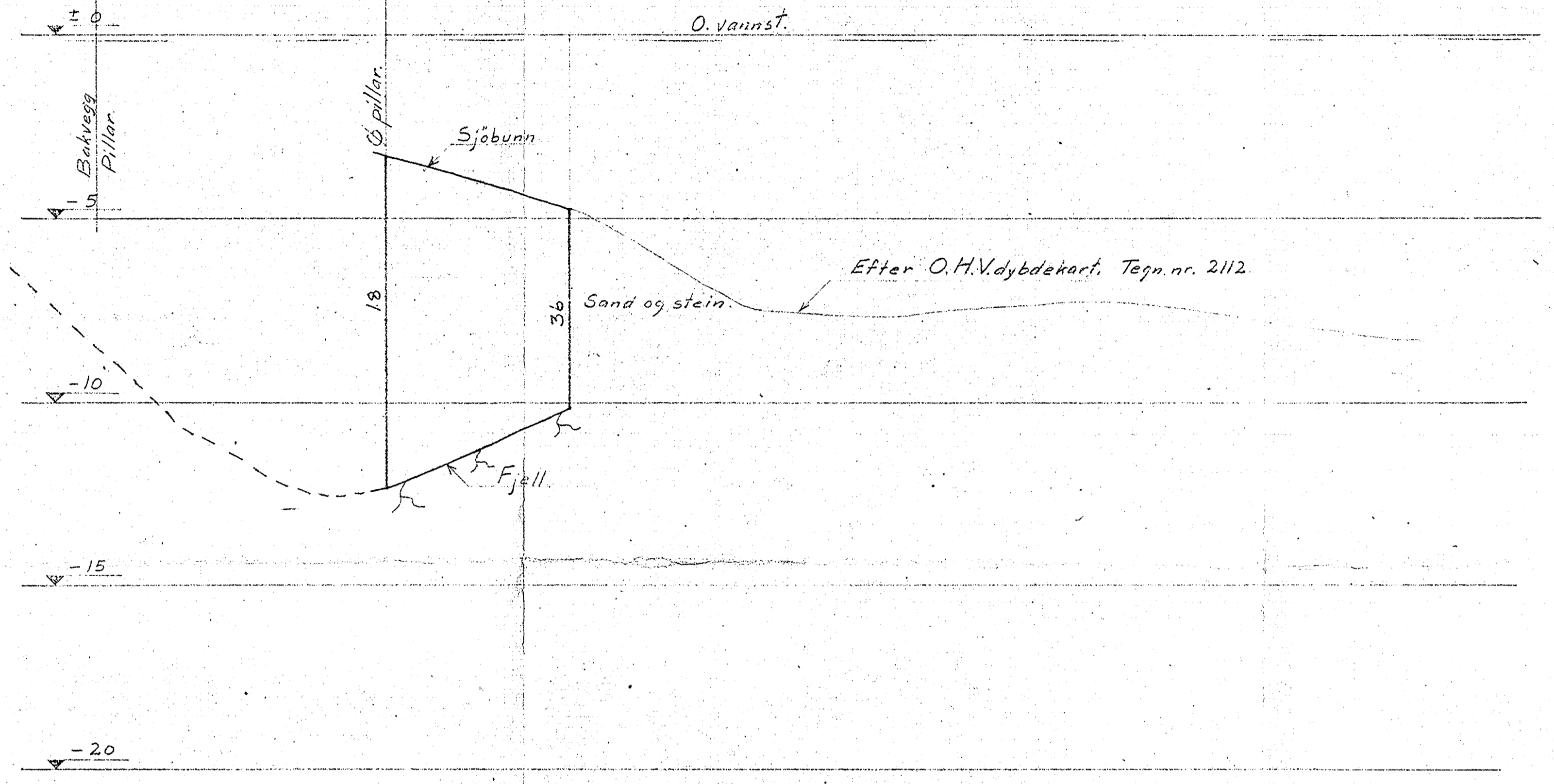
Kalkent

Profil XVIII

SKALA 1:100

Kfr. plantegning nr. 776.

Antatt fjell



O. vannst.

Sjøbunn

Efter O.H.V. dybdekort, Tegn. nr. 2112.

Sand og stein

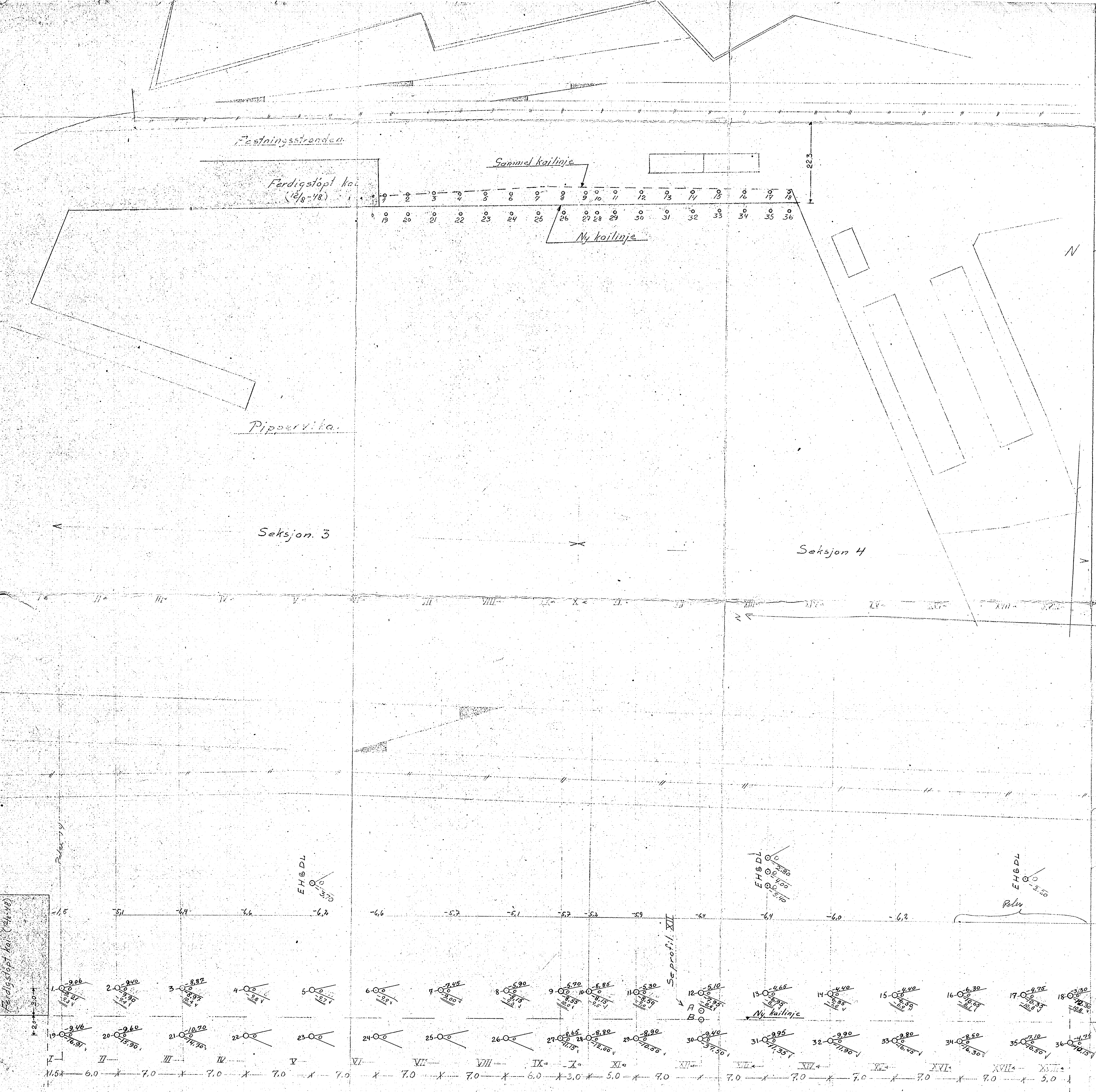
Fjell

-15

-20

Profilen Nordre Akershuskai XVIII	
Seksjon 4.	
Oslo Havnevesen.	
INGENIØR-FIRMAET BJ. HAUKEID - OSLO	
GRUNNUNDERSØKELSER	
K.P. AUGUSTGT. 19. VI. TEL. NR. 33 24 50	
M = 1:100	Tegn. 199-48.GH Tr. 801 A

Kartbl. SO $\frac{C}{2}$
 Oversf. til Underop. k. pl. SO $\frac{C}{2}$ ABj.



Pikner inne (bakteri rekke) 20m
 " " " " 110m

Merke! Røde tall er Havnemuseets
 høyder etter målingene og stop.
 ABj. ✓

Børnhull på sjøen:
 Y = kote sjøbund
 Z = " fjell

- | | |
|--|--|
| | Børnhull. |
| | Dybde til fjell. |
| | Kote vannrett. |
| | Fjell. |
| | Prøvehull. |
| | Vannpøse av totalvolum. |
| | Naturlig leire. |
| | Område. |
| | Finherstell. |
| | Kohasjon i tonn / m³. |
| | Organiske bestanddeler (Fluoridert og i p.p. av totalvolum). |
| | Utdetap. |
| | Surhetsgrad. |
| | Rørvekt. |

Akershusbryggeri.
 Oslo Havnveisen.
 INGENIØR-FIRMAET BJ. HAUKEID • OSLO
 GRUNNUNDERSØKELSER
 KR. AUGUST-GT. 19, VI. TLF. NR. 33 24 60
 M = 1/500 Tegning T.nr. 776 A

110.50 m.
 Plan M = 1/200

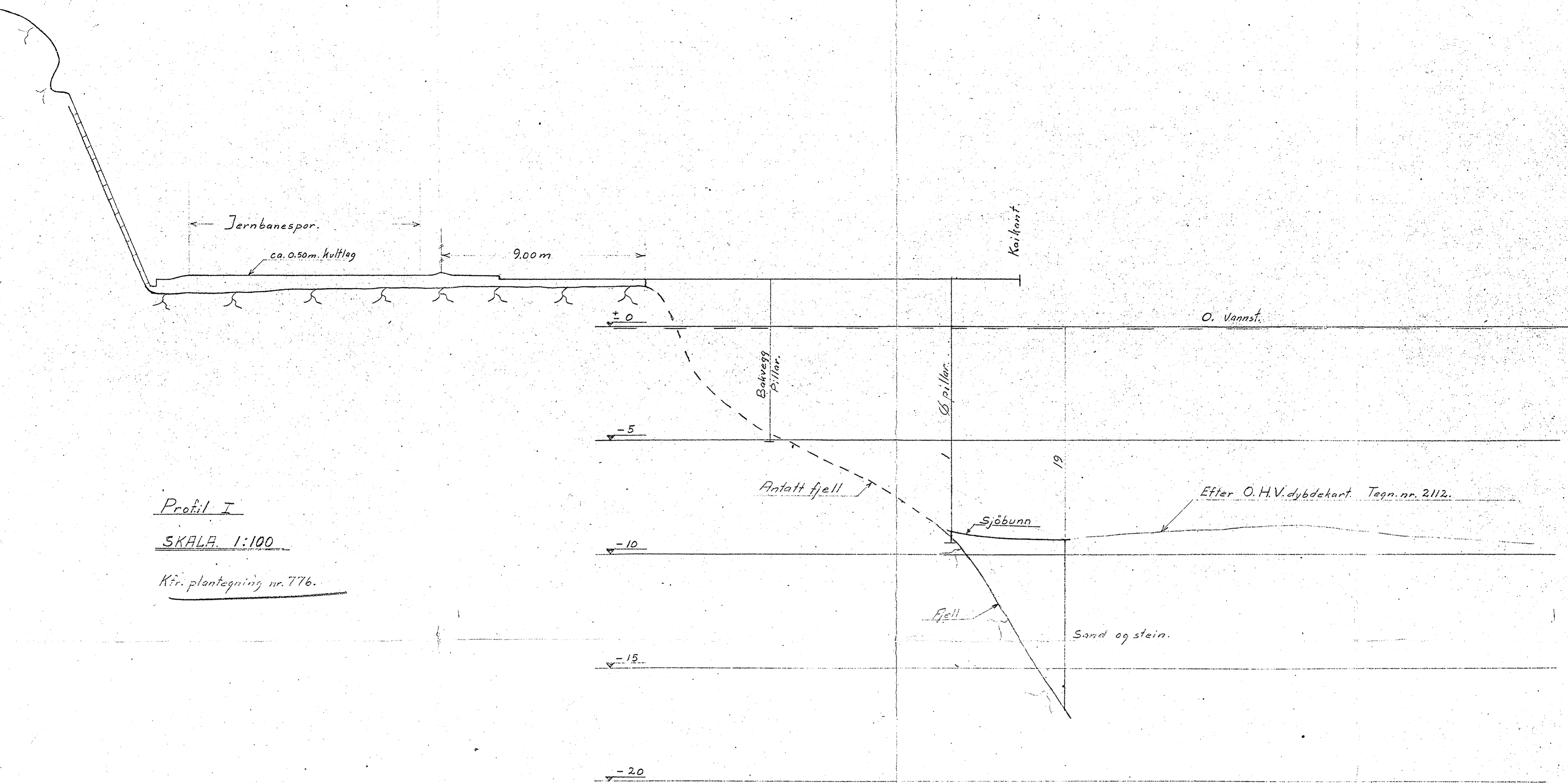
HAUKELID

19n. 784-92

Profiler, Nordøe Akershuskai

bl. I ,II, III, IV, V, VI, VII, VIII, IX (seksjon 3). SO B 1 III

tgn 784 - 792

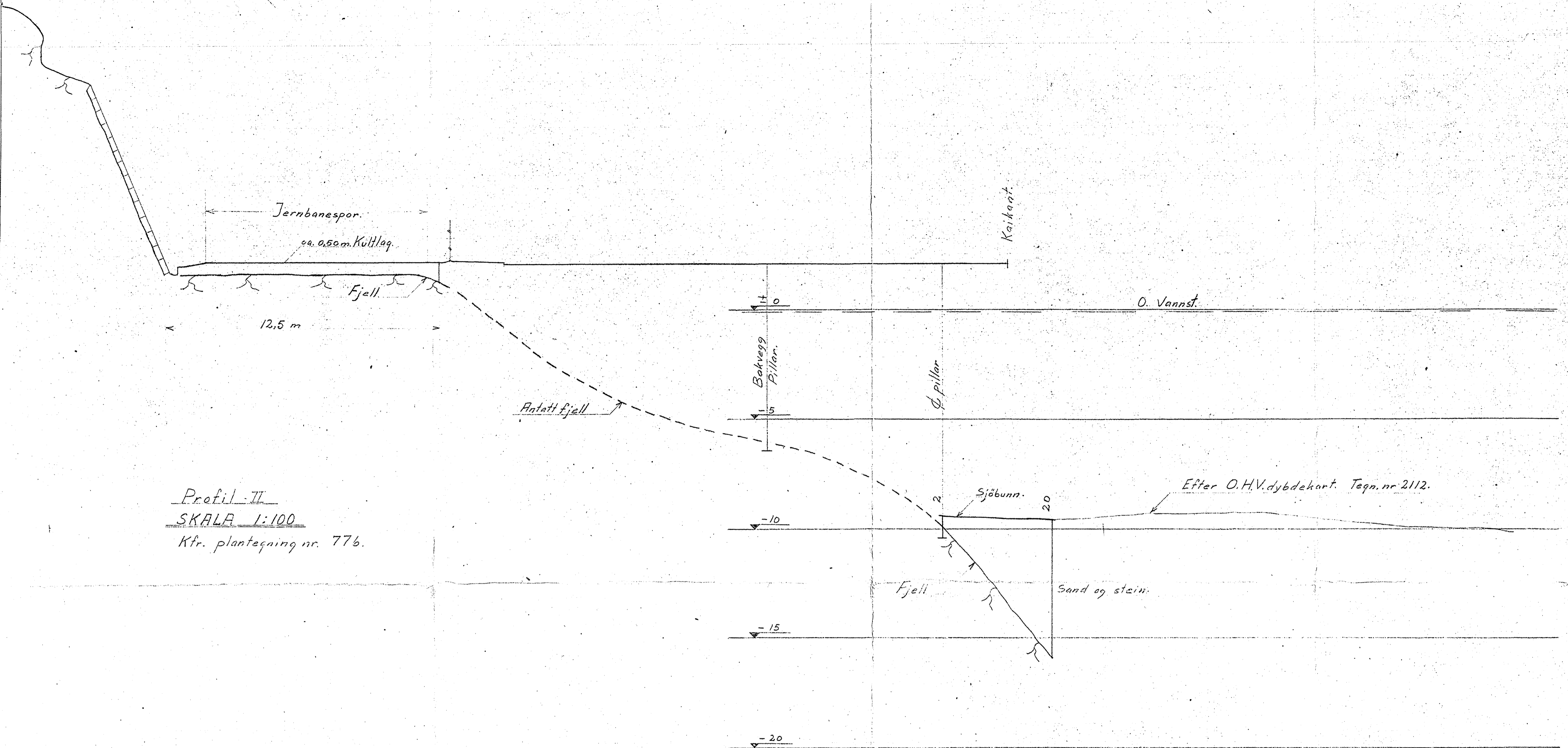


Profil I
SKALA 1:100
Kir. plantegning nr. 776.

Efter O.H.V. dybdekart Tegn. nr. 2112.

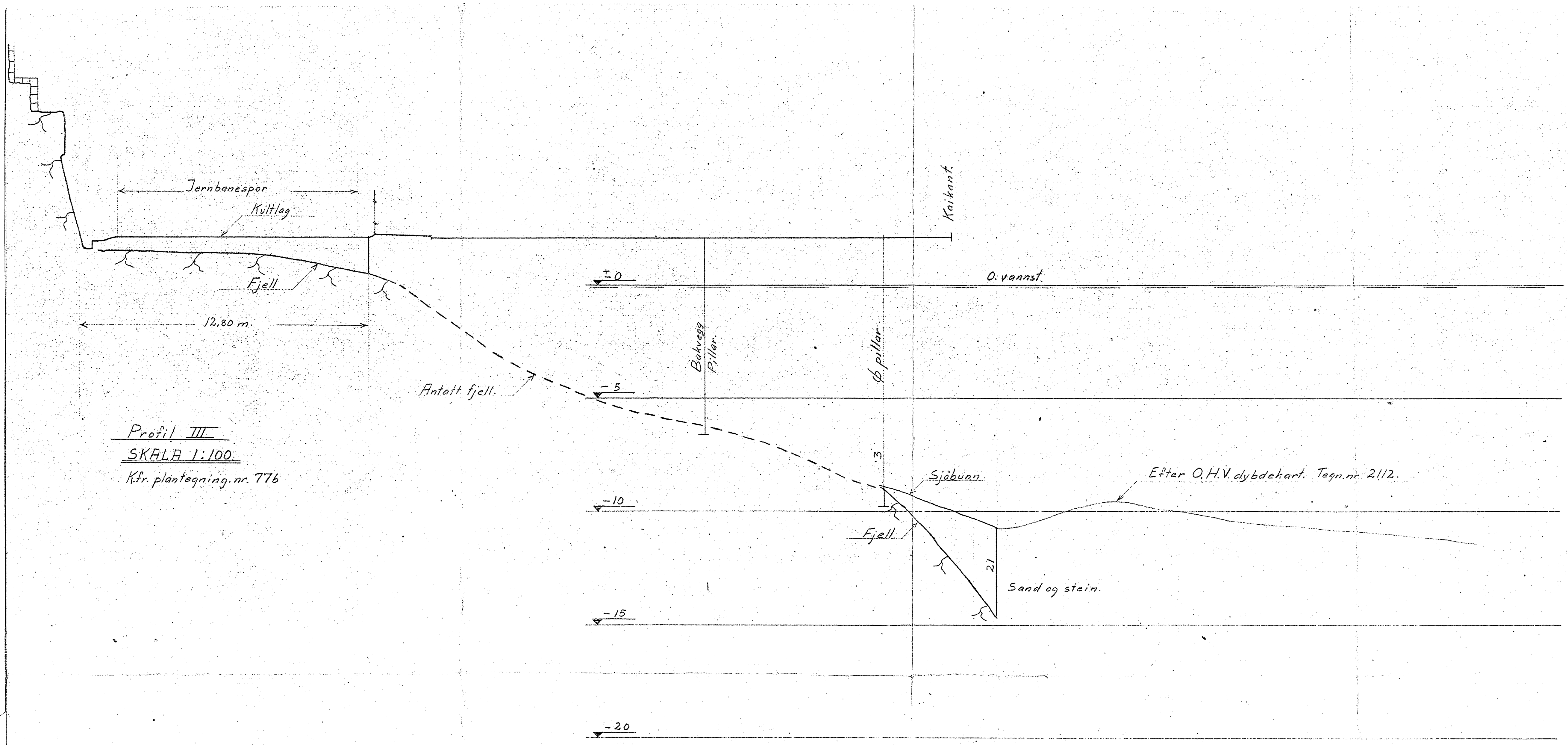
Prof. konf. med plantegning nr. 776
 I - XVIII. S.Bj.

Profiler. Nordre Akershuskai. I Seksjon 3	
Oslo Havnvesen.	
INGENIØR-FIRMAET BJ. HAUKEID - OSLO GRUNNUNDERSØKELSER KR. AUGUSTGT. 19, VI. TLF. NR. 93 24 00	
M = 1:100	Tegn. 1/2-1/8 G.H. T.nr. 784 A



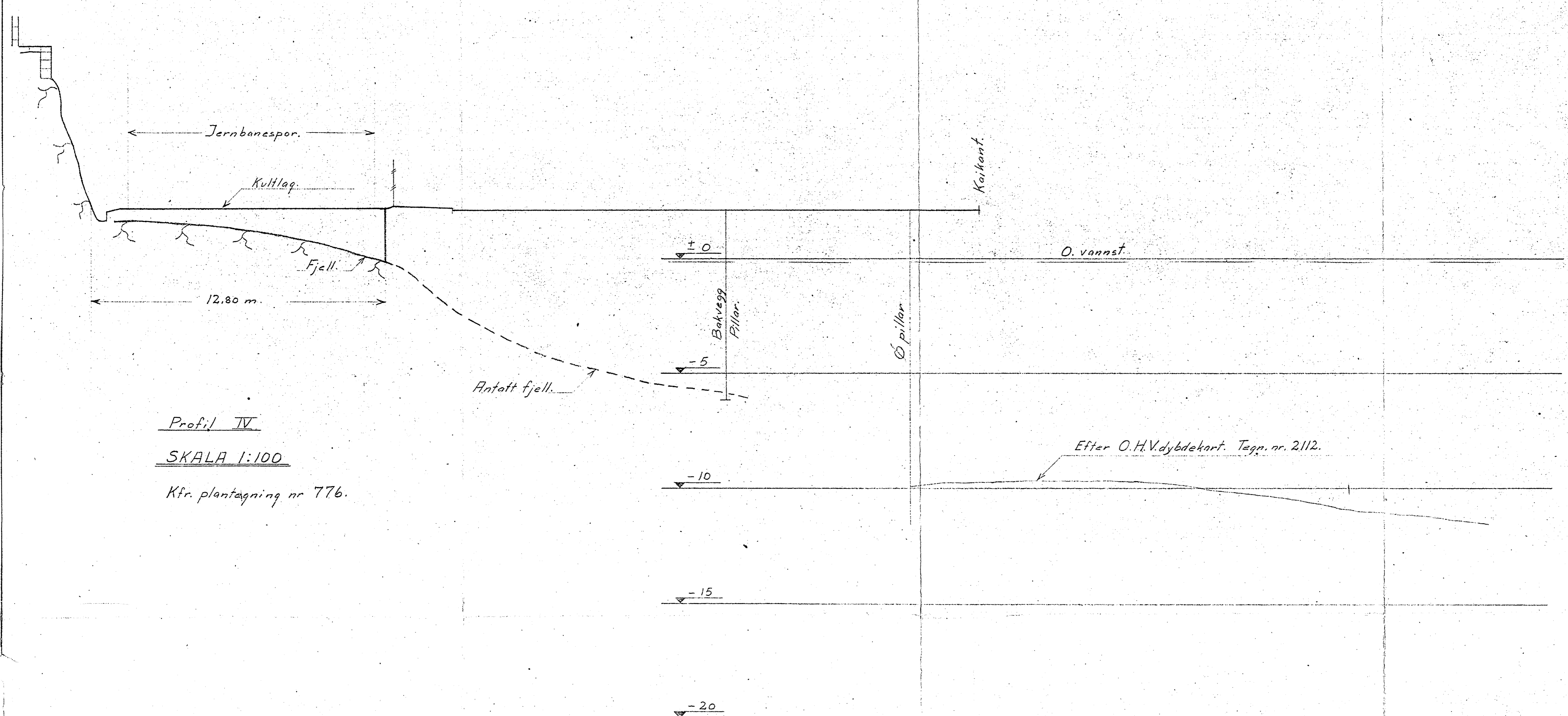
Profil II
 SKALA 1:100
 Kfr. plantegning nr. 776.

Profiler Nordre Akershuskai II Seksjon 3		
Oslo Havnvesen		
INGENIØR-FIRMAET BJ. HÅKELID - OSLO GRUNNUNDERSØKELSER <small>KR. AUGUSTGT. 19, VI. TLF. NR. 38 24 60</small>		
M = 1:100	Tegn. 1/2-48.6H	T.nr. 785 A



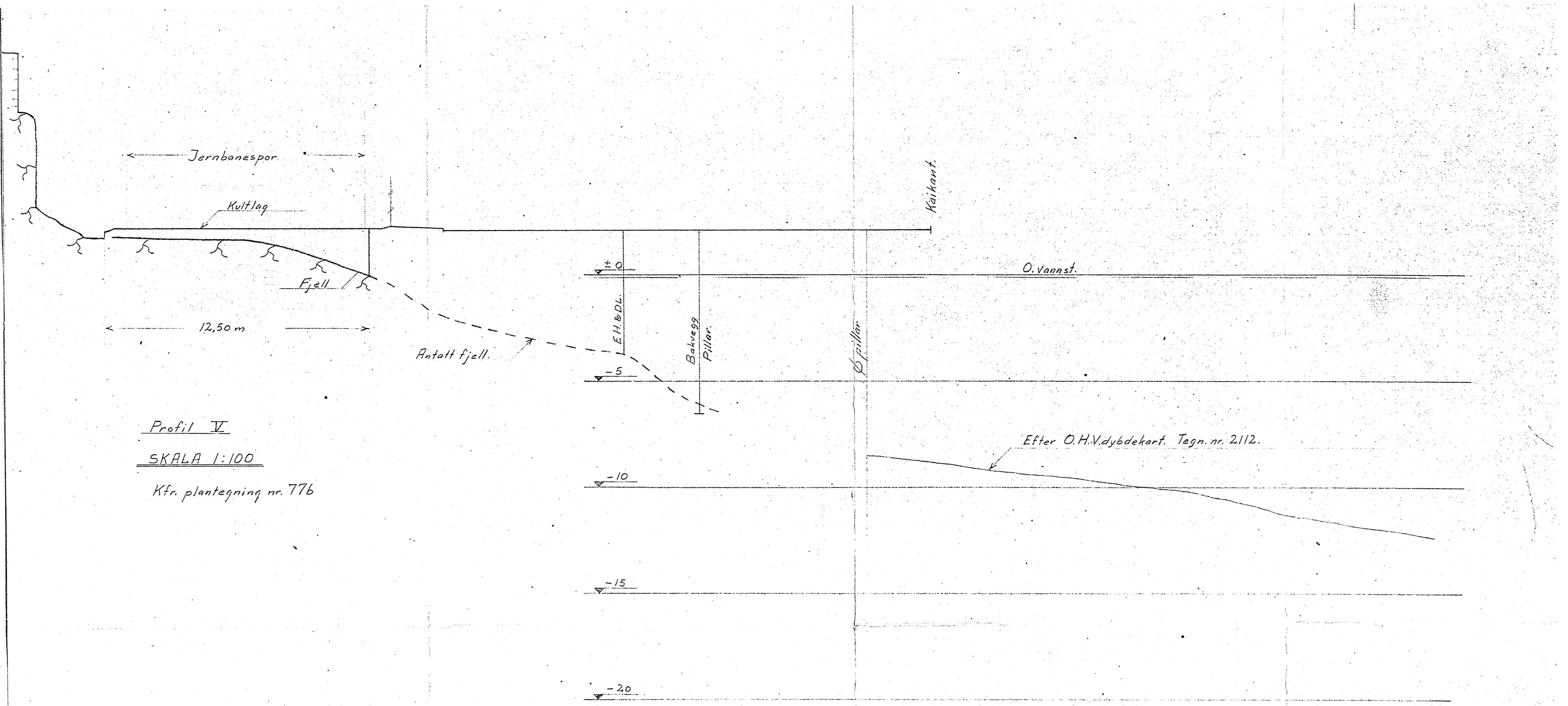
Profil III
 SKALA 1:100.
 Kfr. plantegning. nr. 776

Profiler. Nordre Akershuskai III
 Seksjon 3.
 Oslo Havnvesen.
 INGENIØR-FIRMAET BJ. HAUKEID - OSLO
 GRUNNUNDERSØKELSER
 KR. AUGUST.GT. 19, VI. TLF. NR. 33 24 80
 M= 1:100 Tegn. 1/9-48. GH. T.nr. 786 A




Profil IV
 SKALA 1:100
 Kfr. plantegning nr 776.

Profiler Nordre Akershuskai IV		
Seksjon 3.		
Oslo Havnvesen.		
INGENIØR-FIRMAET BJ. HAUKEID - OSLO		
GRUNNUNDERSØKELSER		
KØ. AUGUSTGT. 19, VL		TLF. NR. 33 24 90
M = 1:100	Tegn. %-48.GH	T.nr. 787 H.



Profil V
SKALA 1:100
 Kfr. plantegning nr. 776


Profiler. Nordre Akershuskai. <u>V</u> Seksjon 3.		
Oslo Havnevesen.		
INGENIØR-FIRMAET BJ. HAUKEID - OSLO GRUNNUNDERSØKELSER KR. AUGUSTGT. 19, VI. TLF. NR. 32 24 90.		
M= 1:100	Tegn. 48GH	T.nr. 788 A



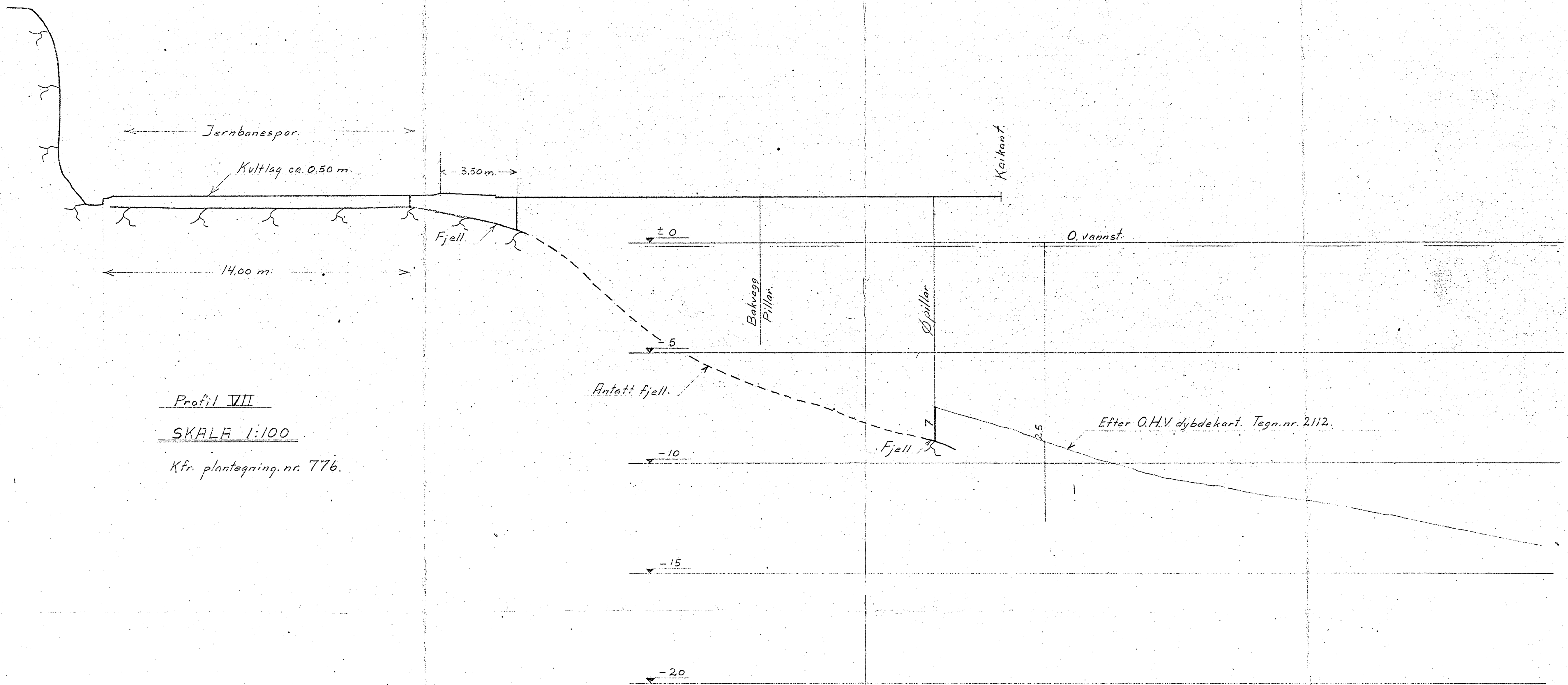
Profil VI

SKALA 1:100

Kfr. plantegning nr. 776

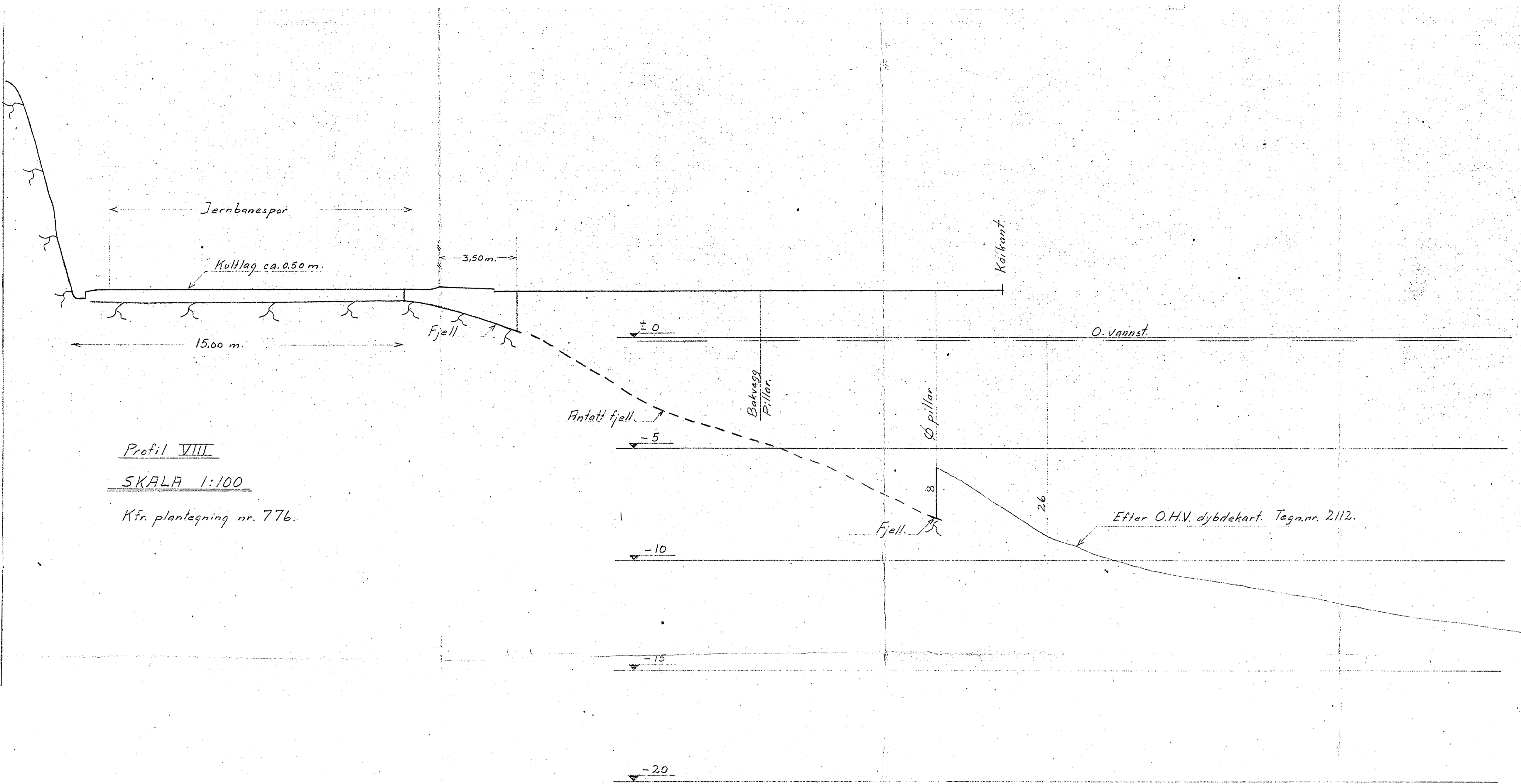


Profilen Nordre Akershuskai VI		
Seksjon 3		
Oslo Havnvesen.		
INGENIØR-FIRMAET B.J. HAUKEID - OSLO		
GRUNNUNDERSØKELSER		
KR. AUGUST-GT. 12. VL.		TLF. NR. 382447
M = 1:100	Tegn. 1/5 - 1/8 G.H.	T.nr. 789 A



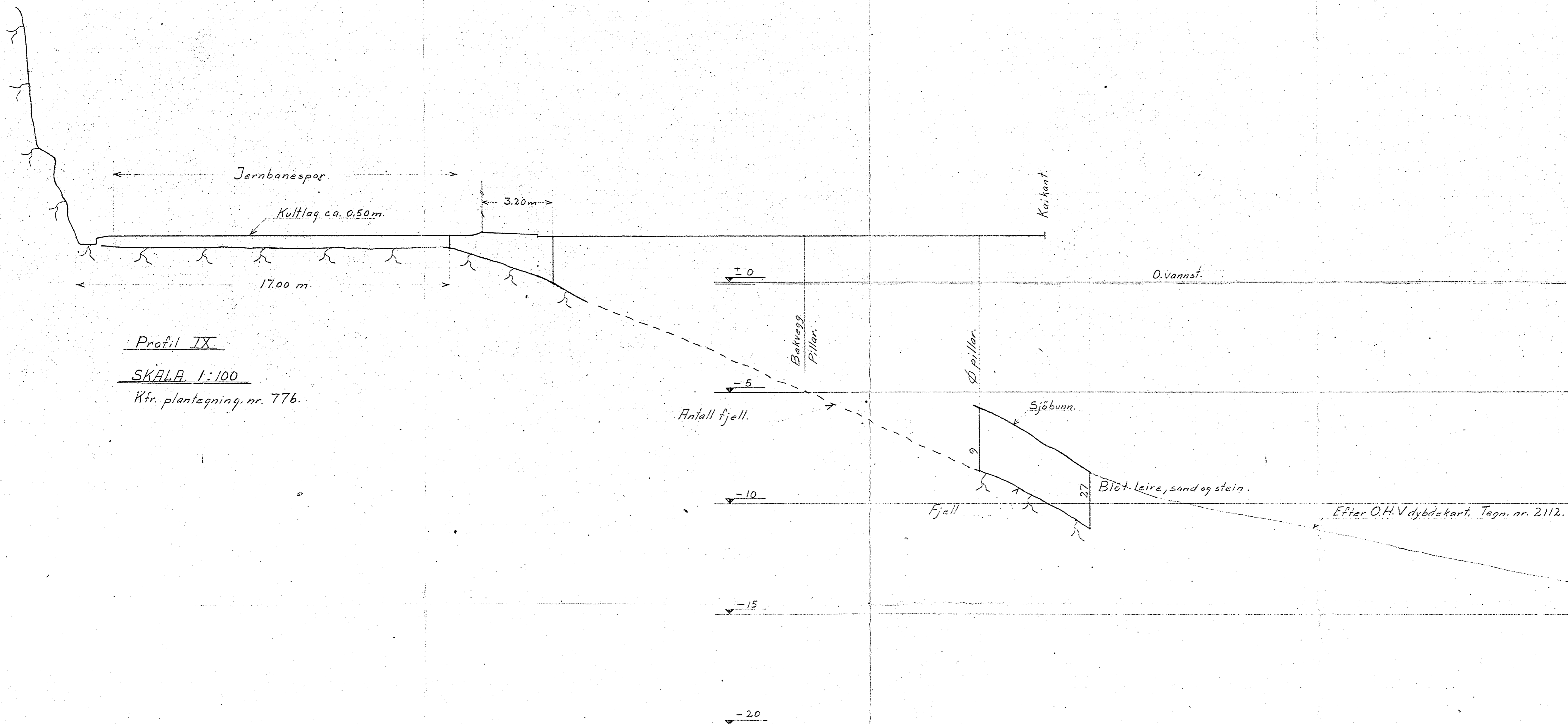
Profil VII
SKALA 1:100
 Kfr. plantegning. nr. 776.

Profiler, Nordre Akershuskai VII Seksjon 3.		
Oslo Havnevesen.		
INGENIØR-FIRMAET BJ. HAUKEID - OSLO GRUNNUNDERSØKELSER <small>KR. AUGUSTGT. 19, VI. TLF. NR. 9324 00</small>		
M = 1:100	Tegn. 1/2 - 48 GH	T.nr. 790 A



Profil VIII
 SKALA 1:100
 Kfr. plantegning nr. 776.

Profiler Nordre Akershuskai VIII Seksjon 3.		
Oslo Havnevesen.		
INGENIØR-FIRMAET BJ. HAUKEID - OSLO GRUNNUNDERSØKELSER <small>KR. AUGUSTGT. 19. VI. TLF. NR. 33 24 60</small>		
M = 1:100	Tegn. 9-48 64	T.nr. 791 A



Profil IX
SKALA 1:100
 Kfr. plantegning nr. 776.

Profiler Nordre Akershuskaj IX Seksjon 3		
Oslo Havnevesen.		
INGENIØR-FIRMAET BJ. HAUKEID - OSLO GRUNNUNDERSØKELSER		
KR. AUGUST.GT. 19, VI.		TLF. NR. 33 24 60
M= 1:100	Tegn. 1/5-48 GH	T.nr. 792 A