


SO: F4, F5, G4, G5

R-335 Gilas, 2

Vogelhallanlassot - Ryen

overf. nev. 87 



- Tegnforklaring:**
- Hull nr. Høle terrang
  - Høle ant fjellet fast lag baredybde
  - Tall i parentes angir ikke fjell
  - Korrosjonsundersøkelse
  - Fjell i dagen
  - ◇ Prøvetaking
  - ⊕ Vingebor
  - ⊙ Sonderbor


Vognhallanlegget Ryen		Målestokk	Tegn. ark. 40 S. ca.
Situasjonsplan		1:500	Tegn.
Oslo kommune		R-535-59	
DEN GEOTEKNISKE KONSULENT		- bilag 2	

Vognhallanlegget Ryen		Målestokk	Tegn. ark. 40 S. ca.
PLANHETTINGARBEIDER		1:500	Tegn.
Borplan			
OSLO KOMMUNE			
TUNNELKONTORET			
Oslo den			
			D746-5

2 1-C R 538 del 2 (1963)


1124 35-b

R335  
619 2



I

II



Fy

G4

319 G  
616  
+

3184 636  
+

109.6

104.4

