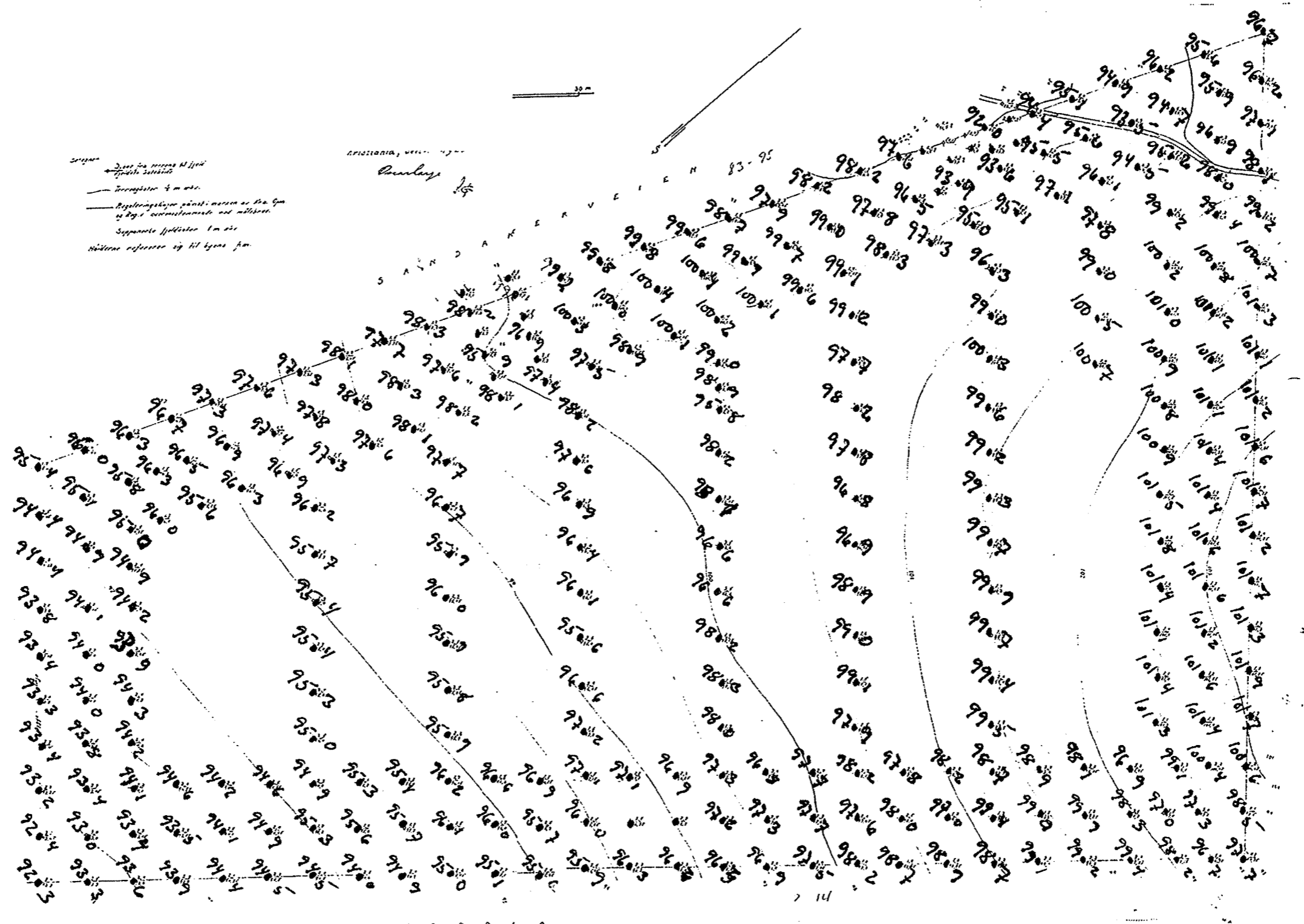


242

VO: DG^I

Sandaker v. 83-95
Nordlandsst. 2-14



Dybet fra muren til fjeld
 Terrænlinier 4 m etc.
 Byggeterrænlinier paa 10, 20, 30, 40, 50, 60, 70, 80, 90, 100 m
 Separate Højdeister 1 m etc.
 Højdene refererer sig til havets flade

Aristonias, vesten
 Bunking

30 m

N O R D L A

1:500

Bl. 242

30 m

Betegnelse

Dubbel fra terræng til fjeld
Tjeldets kotehøide

Terrængkoter 1/2 m akv.

Reguleringslinjen påvist i marken av Kna. Opn.
og Reg. v. overensstemmende med målebrev.

Supponerte fjeldkoter 1 m akv.

Høiderne refererer sig til byens fm.

Kristiania, decbr. 1920

Carlsberg

1/2

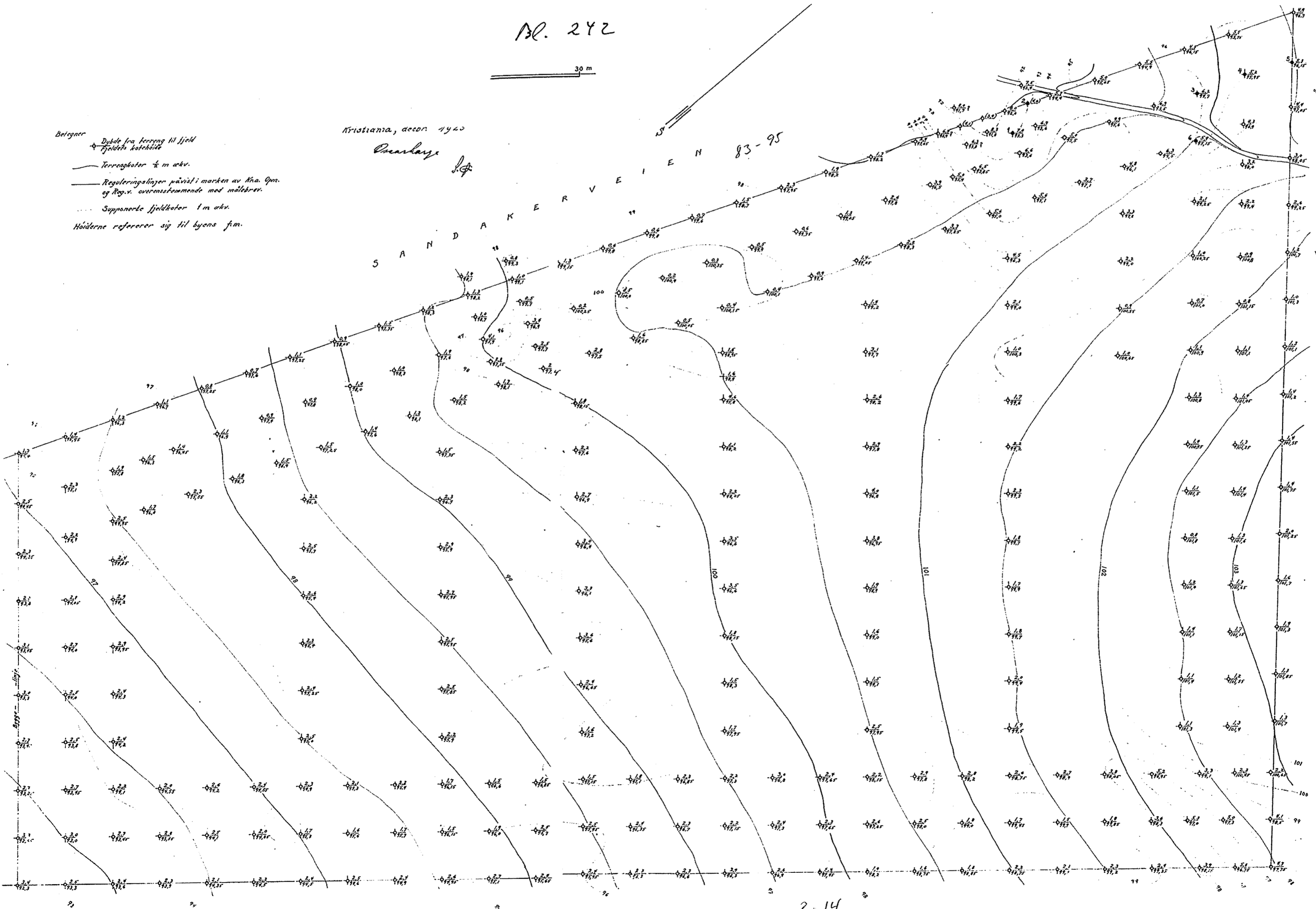
83-95

S A N D A K E R V E I E N

B I R C H E N W A L

N O R D L A

2. 14

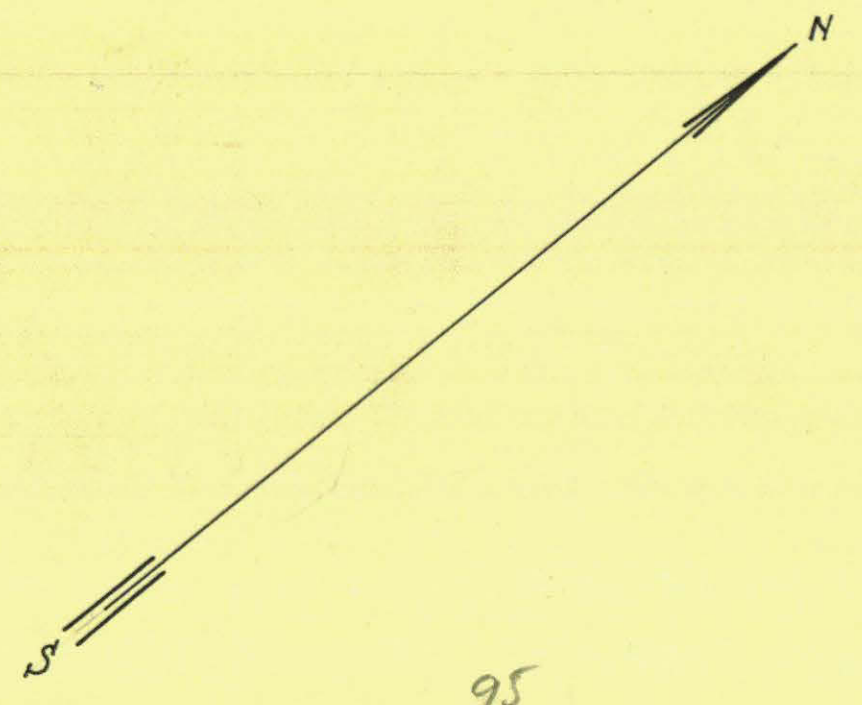
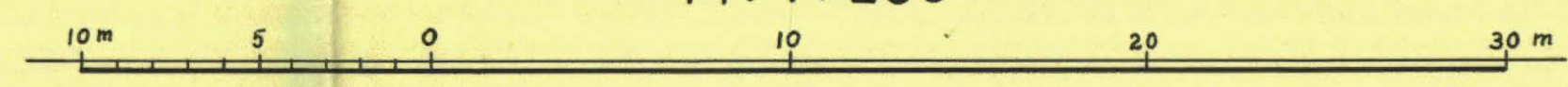


242

sc ossa 771-772

Grundboringskart over Sandakerveien nr. 85 B kvartal I

M. 1:200

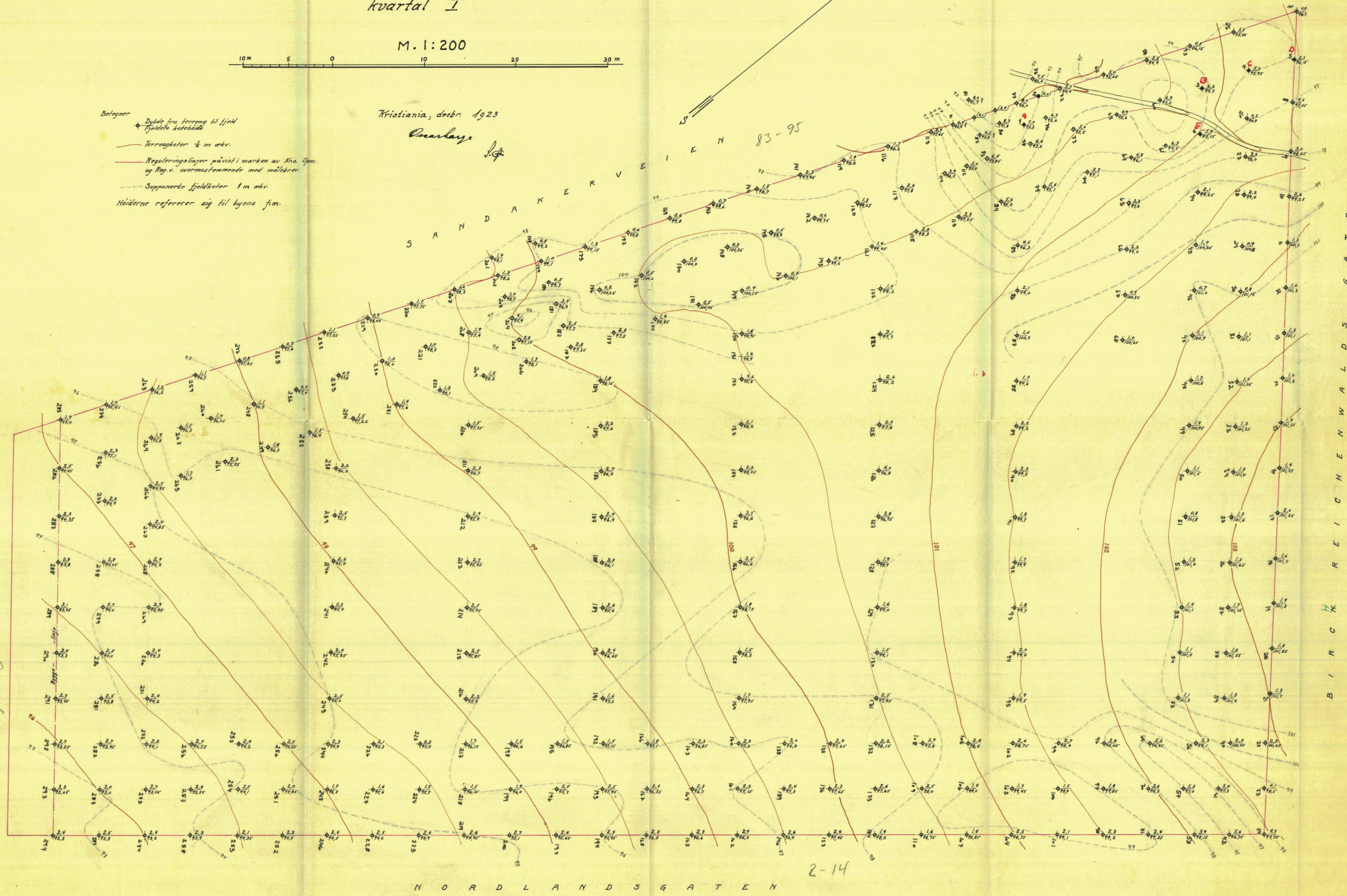


- Belegner
- ◆ Dybde fra terreng til fjeld fjeldets kotehøide
 - Terrengkoter 1/2 m. økv.
 - Reguleringslinjer påvist i marken av Kna. Gm. og Reg. v. overensstemmende med målebrev.
 - - - - - Supponerte fjeldkoter 1 m. økv.
- Høiderne refererer sig til byens fm.

Kristiania, decbr. 1923

Oscar Larsen

83-95



2-6

2-14

Hindfureen