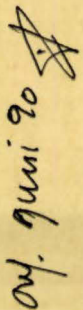


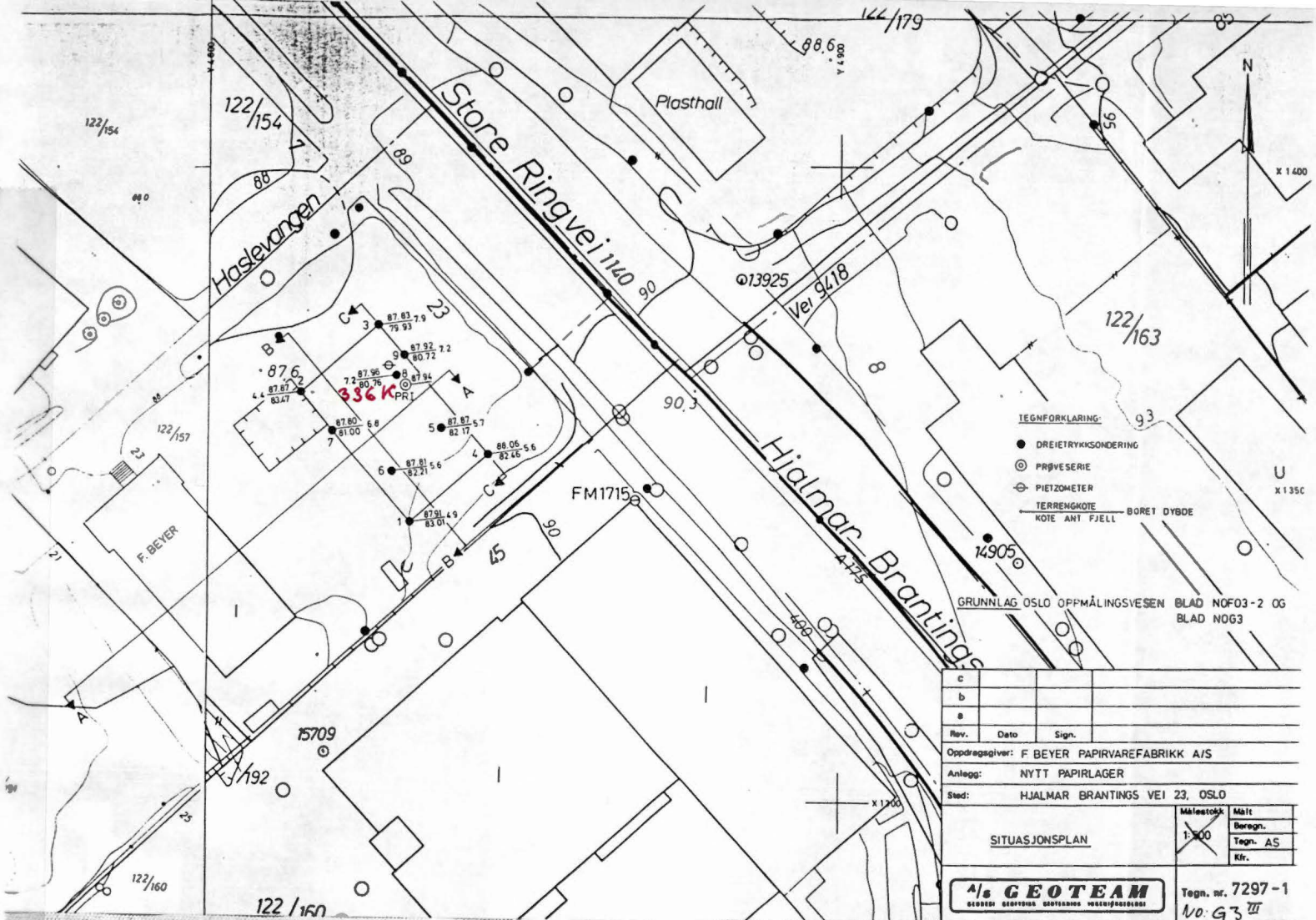
G E O T E A M

7297

HJALMAR BRANTINGS VEI 23.

NO:G 3 III

anf. juni 90 



1:1000

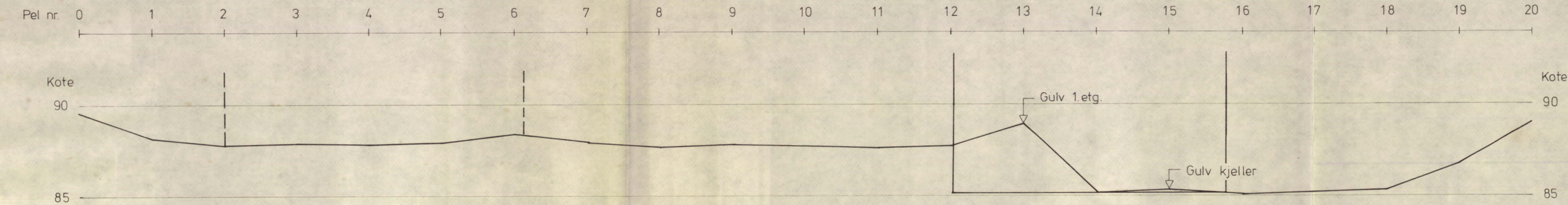


- TEGNFORKLARING:
- DREIETRYKKSONDERING
 - ⊙ PRØVESERIE
 - ⊖ PIETZOMETER
 - TERRENGKOTE
 - KOTE ANT. FJELL
 - BORET DYBDE

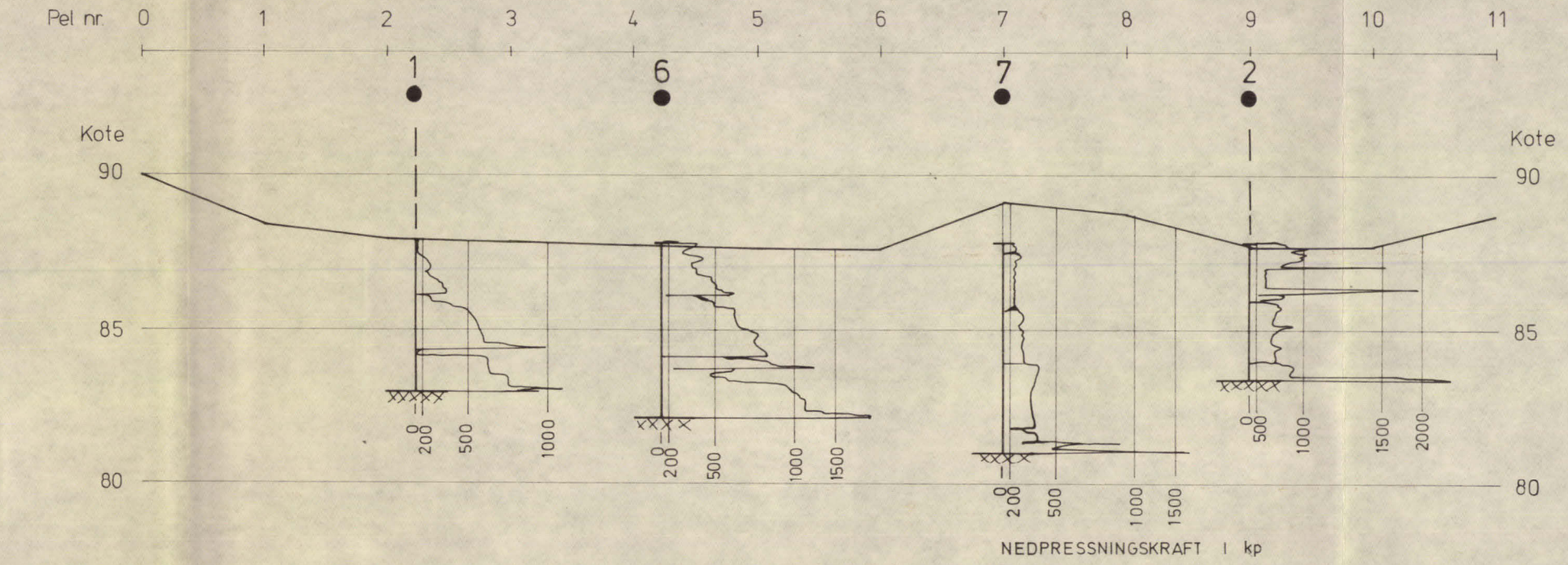
GRUNNLAG: OSLO OPPMÅLINGSVESEN BLAD NOF03-2 OG BLAD NOG3

c			
b			
a			
Rev.	Dato	Sign.	
Oppdragsgiver: F. BEYER PAPIRVAREFABRIKK A/S			
Anlegg: NYTT PAPIRLAGER			
Sted: HJALMAR BRANTINGS VEI 23, OSLO			
SITUASJONSPLAN		Målestokk	Målt
		1:500	Beregn.
		Tegn. AS	15.9.81
		Kfr.	
A/s GEOTEAM GEODESI GEOFYSIKK GEOTEKNIKK INGENIØRGEOLOGI		Tegn. nr. 7297-1	
		No. G3 III	

PROFIL A - A

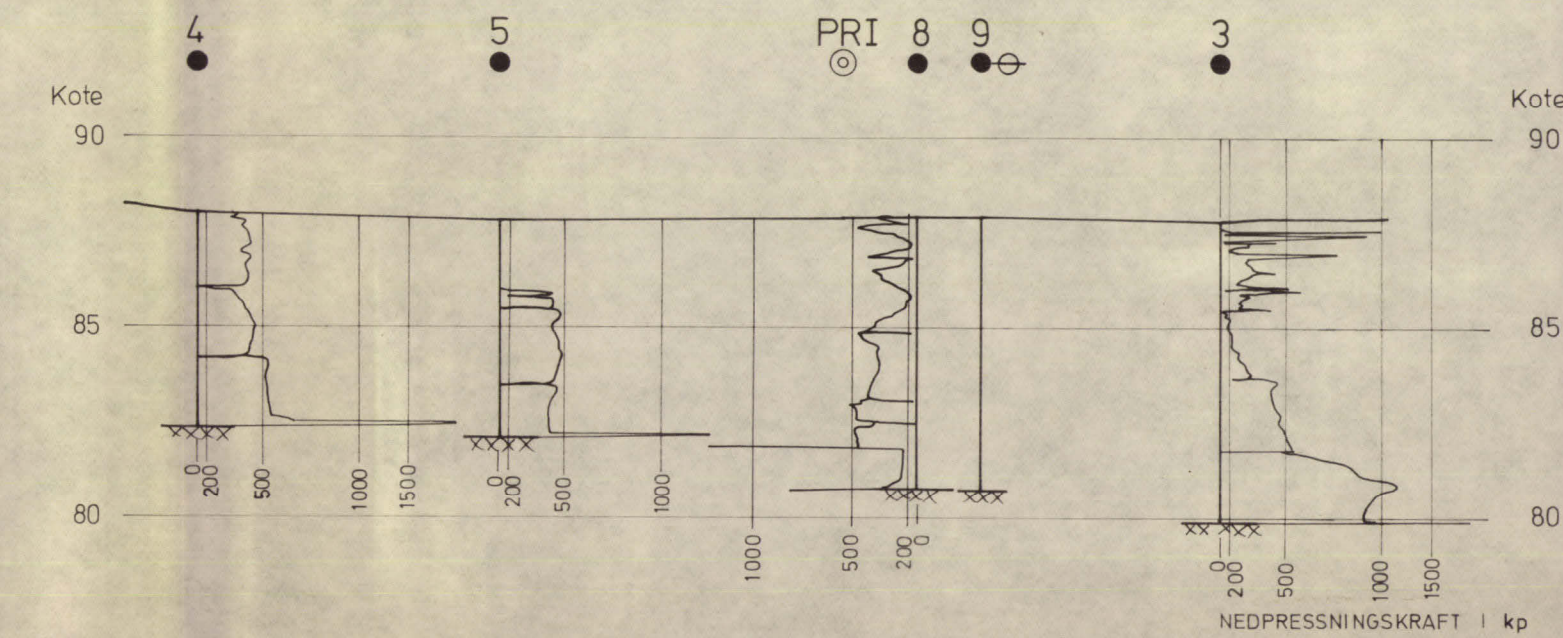


PROFIL B - B



- TEGNFORKLARING
- DREIETRYKKSONDERING
 - ⊙ PRØVESERIE
 - ⊕ PIETZOMETER
 - ⊗ ANTATT FJELL

PROFIL C - C



c		
b		
a		
Rev.	Dato	Sign.
Oppdragsgiver: F. BEYER PAPIRVAREFABRIKK A/S		
Anlegg: NYTT PAPIRLAGER		
Sted: HJALMAR BRANTINGS VEI 23, OSLO 5		
PROFILER MED SONDERINGSRESULTATER		Målestokk 1:200
		Målt. Beregn. Tegn. AS 15 9 81 Kfr.
A/s GEOTEAM <small>GEODESI GEOFYSIKK GEOTEKNIKK INGENIØRTEKNIKK</small>		Tegn. nr. 7297 - 2