

NOA7

150 R

1700

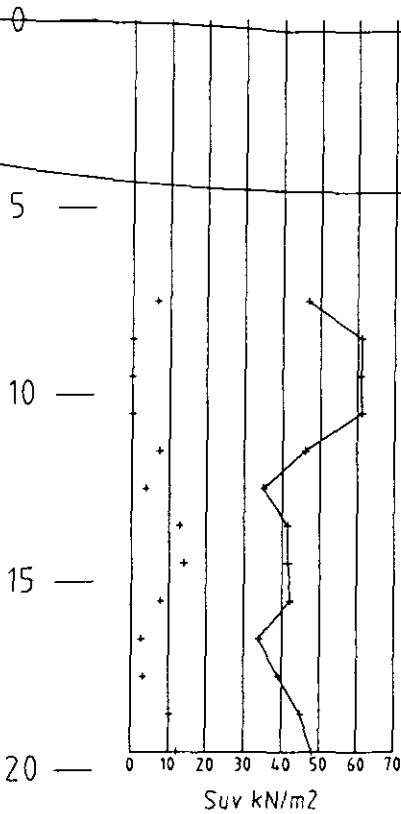
1750



1800

18

15,6 mH

37,16



Rev.		Endring - erstatning		Tegn.	Kontr.	Ansv.	Dato
Datafil:							
 <p>Statens vegvesen Oslo</p>				Arkiv nr.			
				Målestokk L=1:1000 H=1:200			
 <p>GRØNER</p>				Tegn.	Kontr.	Ansv.	Dato
				JRS	TS		16.05.95
RV. 150 / 01 HOVIN XE6 - BÆRUM GRENSE PARSELL: ULLEVÅLSKRYSSSET - NYDALSBRUA				Prosjekt nr. 140131			
DETALJPLAN: GRUNNUNDERSØKELSER VINGEBORING U5V PROFIL 1710				Tegn. nr. BILAG 5			Rev.