

OSLO KOMMUNE

Geoteknisk konsultants kontor




SKOVLBORING

Østernsjøbanens ombygging  
Sted: ved Hølsfyr stasjon

Hull : Sk. 1 Bilag : 4 116U

Nivå : 76.82 Oppdr: R-326-59

Vannst : Dato : 10-9-59

Dybde	Prove	Sign.	Jordart .	Dybde
1			Leirig sand og grus (Vannmettet) -----	
1.5				
		 Fint fyll		
5				5
10				10
15				15
20				20

116U  
SOF1