

NoTeBy

8664

Parkvn. 17

NO:A 21



OVERFØRT TIL KARTPLATE

DATO: juni 74

SIGN: A. M. Leide

x 1000

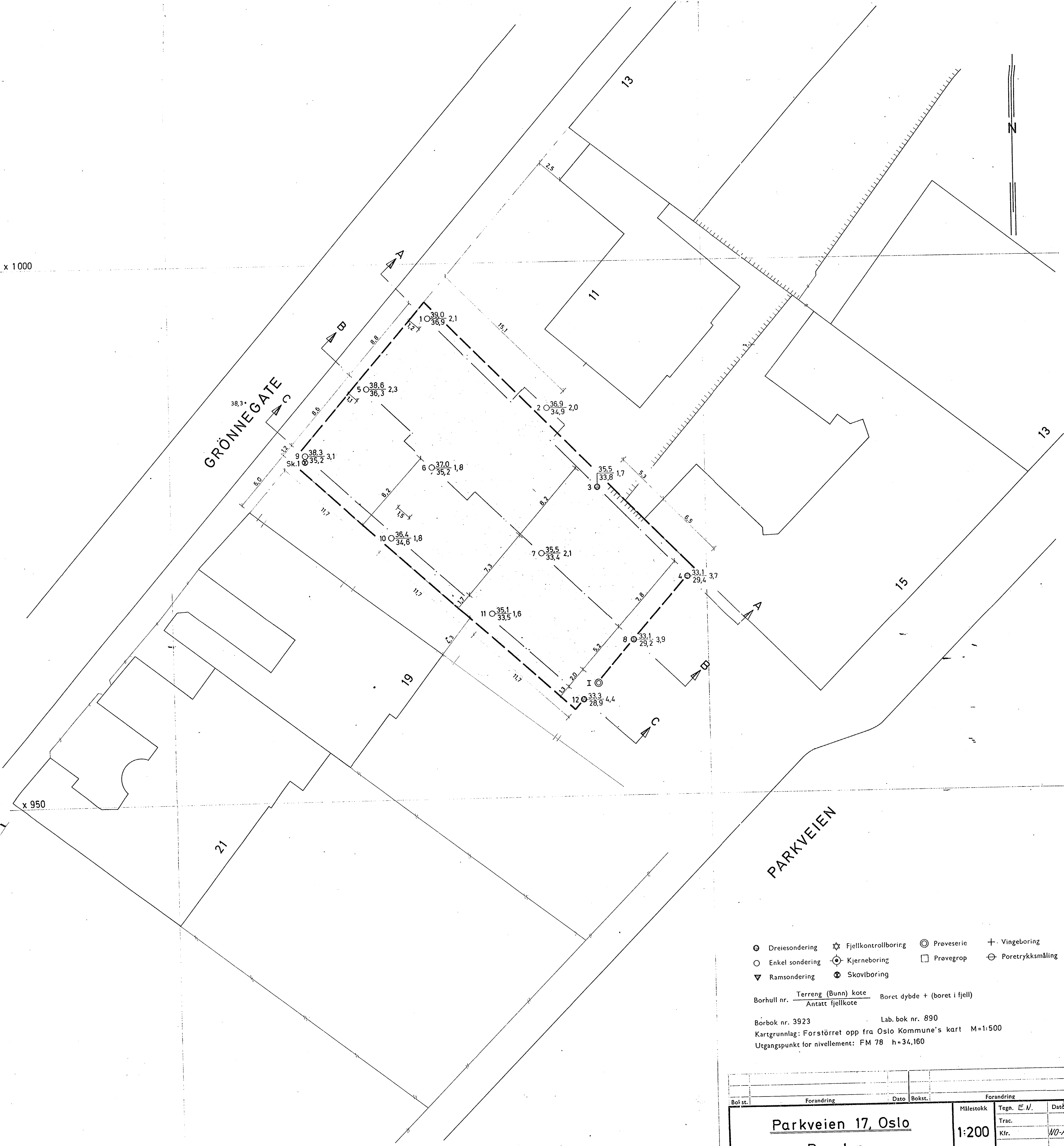
x 950

y 600

y 650

GRÖNNEGATE

PARKVEIEN



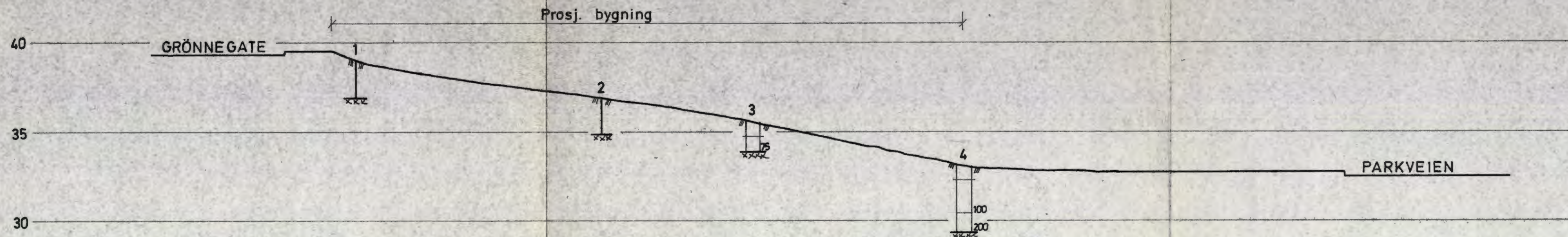
- ⊙ Dreiesondering ✱ Fjellkontrollboring ⊙ Proveserie + Vingeoring
- Enkel sondering ⊕ Kjerneboring □ Provegrop ⊕ Poretrykksmåling
- ▽ Ramsondering ⊗ Skovlboring

Borhull nr. $\frac{\text{Terreng (Bunn) kote}}{\text{Antatt fjellkote}}$ Boret dybde + (boret i fjell)

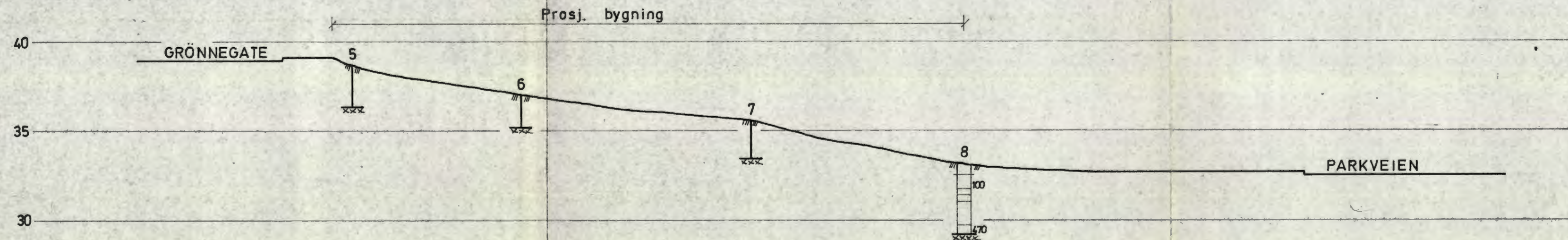
Borbok nr. 3923 Lab. bok nr. 890
 Kartgrunnlag: Forstørret opp fra Oslo Kommune's kart M=1:500
 Utgangspunkt for nivålement: FM 78 h=34,160

Bol. st.	Forandring	Dato	Bokst.	Forandring	Dato
Parkveien 17, Oslo				Målestokk	Tegn. E.N.
Borplan				1:200	Trac.
				Ktr.	NO-A-2 ²
NORSK TEKNISK BYGGEKONTROLL A/S				8664 - 1	
JAN FRIIS					
Thv. Meyersgt. 9, Oslo 5				Tlf. 68 92 90	

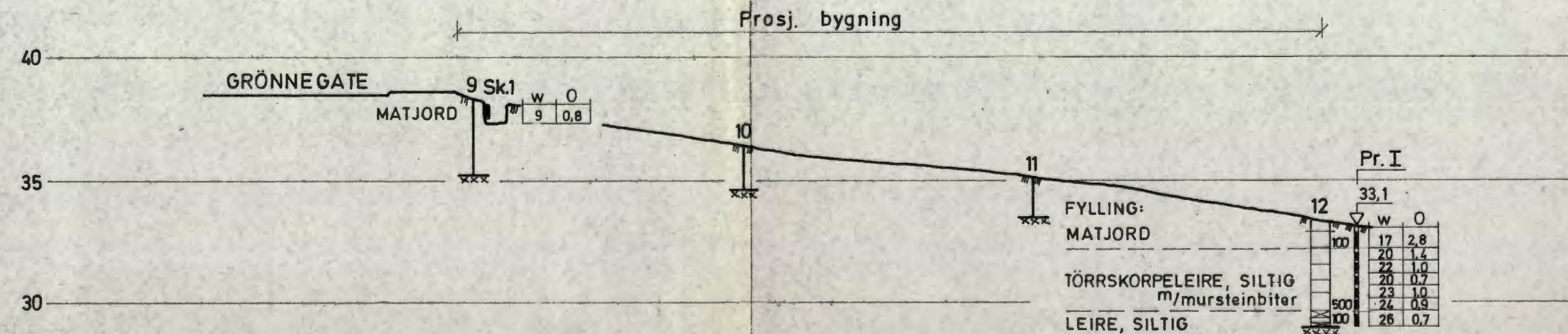
Profil A - A



Profil B - B



Profil C - C



Bokst.	Forandring	Dato	Bokst.	Forandring	Dato

Målestokk: 1:200

Tegn. E.N. Dato 30/9-70

Trac.

Kfr.

Parkveien 17, Oslo

Profil A - A, B - B og C - C

NORSK TEKNISK BYGGEKONTROLL A/S

JAN FRIIS

Thv. Meyersgt. 9, Oslo 5

8664 - 2