








NO L 4 IV

413U

OSLO KOMMUNE
Geoteknisk konsultants kontor
SKOVLBORING
Sted: Ballerud

Hull : Sk 19+2 Bilag : 7
Nivå : _____ Oppdr: R-348-60
Vannst : _____ Dato : 8-9-60.

Dybde m	Prøve	Sign.	Jordart	Dybde
1			Myr, plante- og trerester	
2			Tørrskorpeleire, siltig, oksyd. flekker.	
3			————— " —————, —————, ————— " —————	
4			Leire, siltig, gruskorn, sandkorn.	
5			—————"—————, —————, —————"—————	5
6			—————"—————, —————, —————, —————"—————	
7			—————"—————, —————, —————, —————"—————, trerester.	
10				10
15				15
20				20