

OSLO KOMMUNE SO 13<sup>III</sup>

Geoteknisk konsultants kontor




SKOVLBORING 301U

Sted: Skøyenåsen st.

Hull : Sk.l. Bilag : 3.

Nivå : 132.30 Oppdr: R. 398-60

Vannst : Data : 11-12-61

Dybde m	Prøve	Sign	Jordart	Dybde
1			Tørrskorpelære, humus flk., sandkorn.	
2			" " " " siltig, oks. flk., sand, grus, stein	
3			Bl. leire, sand, grus, stein. Ant. fell 3m.	
5				5
10				10
15				15
20				20