

B-1^{II}

3

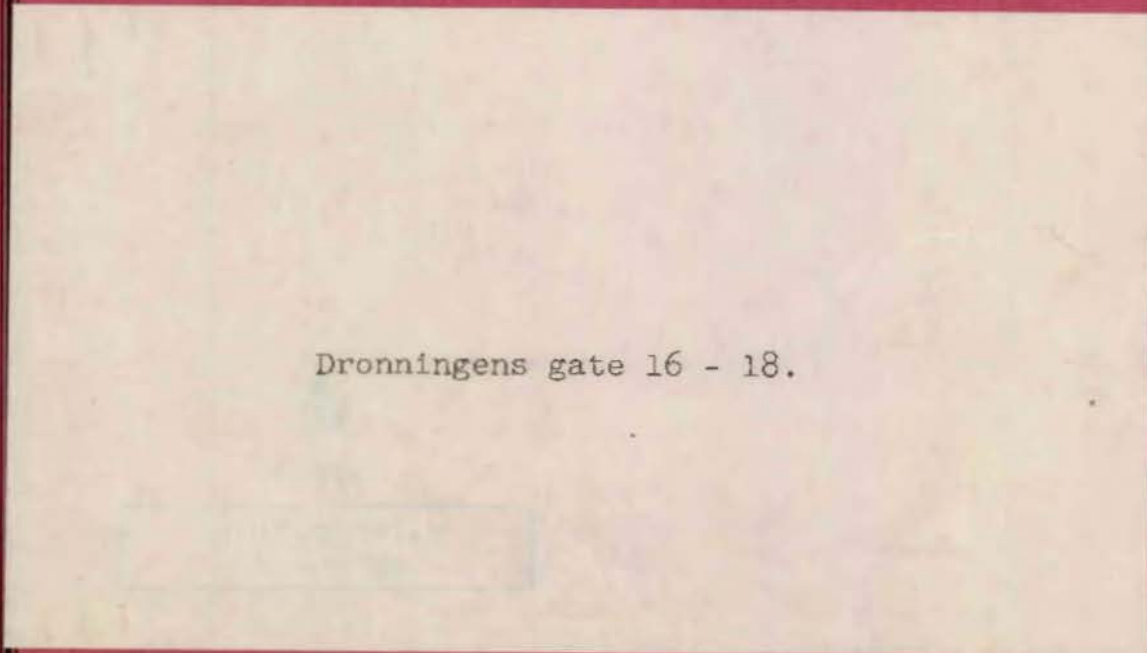
HAUKELID

NR. 297

Dronningensgt. 16-18

Tilhører Undergrunnskartverket

SO 61 II



Dronningens gate 16 - 18.

385
SO, ~~61~~ B 1 II

overf. 83

N.

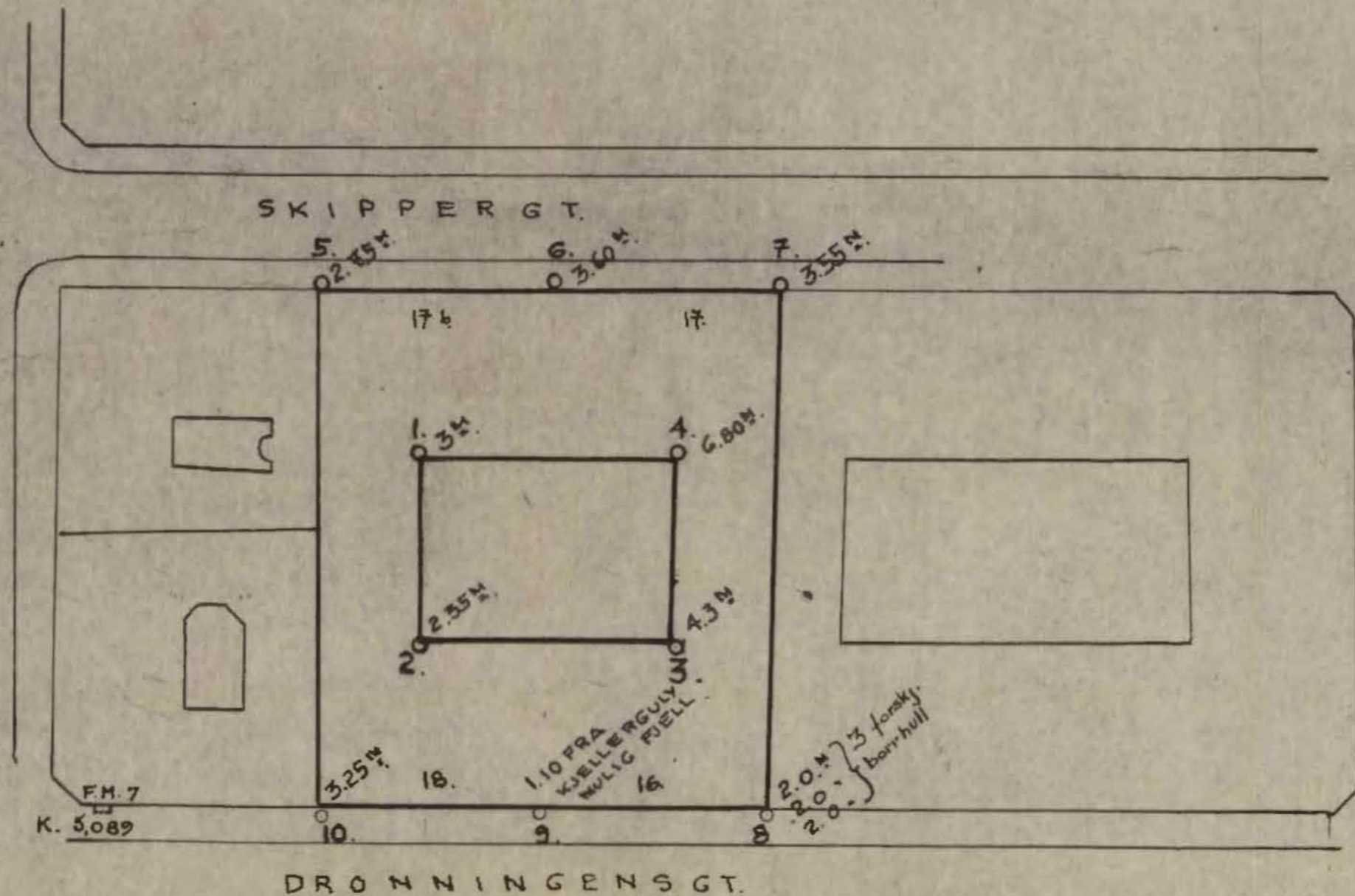
N.

Haukelid
297

Dronningensgt 16-18

585
* SO: B1 II

overført 85 ★



Borr-hull	Kote tereng	Dybde til fjell	Kote fjell
1	4,33	3,00	1,33
2	4,62	2,35	2,27
3	5,19	4,30	0,89
4	3,93	6,80	÷2,87
5	3,75	2,75	1,00
6	3,55	3,60	÷0,05
7	3,45	3,55	÷0,10
8	4,53	2,00	2,53
9	4,78	[*] (2,72)	(2,06)
10	4,78	3,25	1,53

*usikker

Borrhull 5-10 regnet fra fortav ved huavegg

F.M. 7 plassert på huavegg 30 cm. over fortav

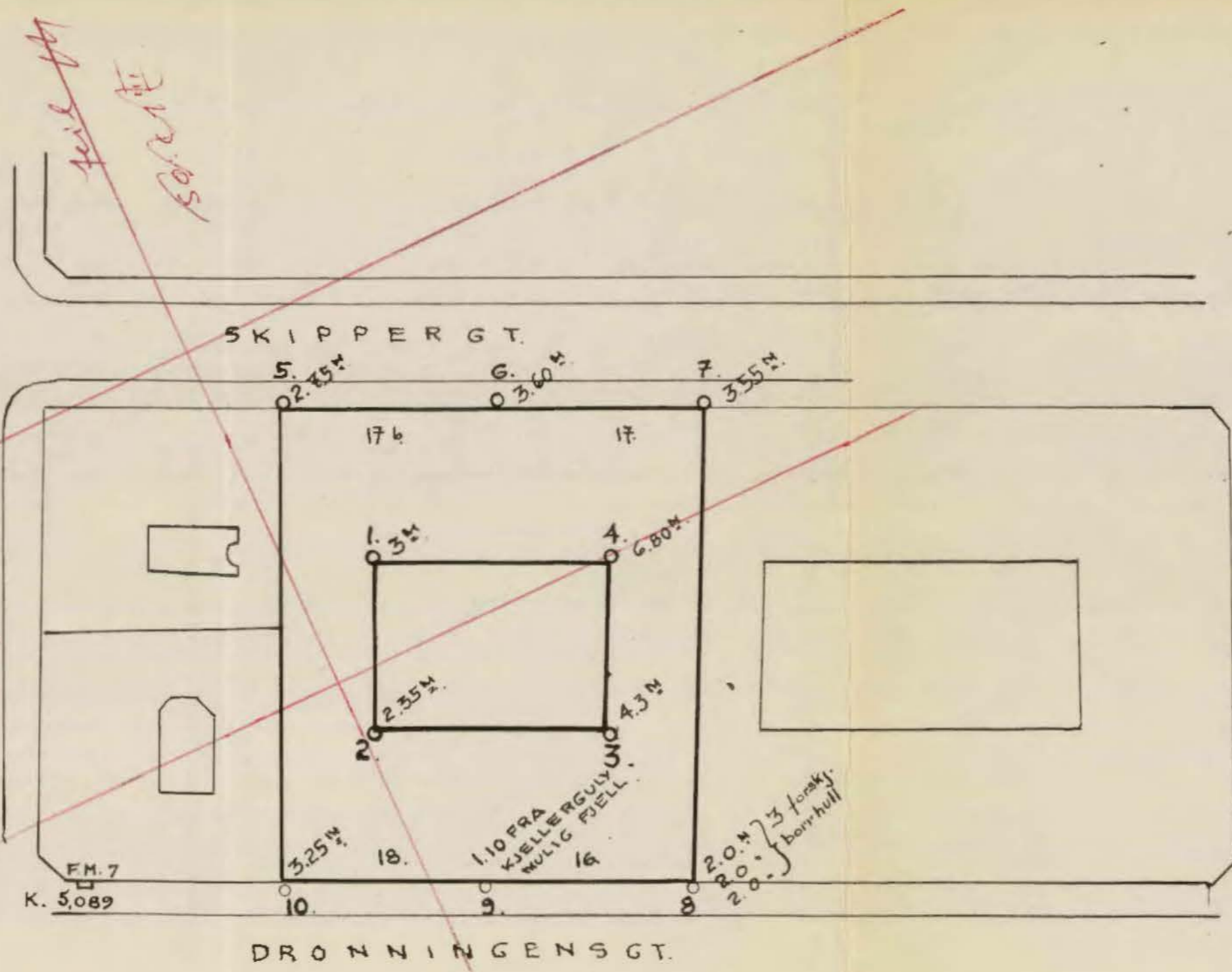
overført 55 \$

SO: B1 II
GRUNNBORINGER
DRONNINGENS GATE
NR 16-18.

M. 1:500.

Pj. Haukelid.

Nr. 297



Borr. hull	Kote tereng	Dybde til fjell	Kote fjell
1	4,33	3,00	1,33
2	4,62	2,35	2,27
3	5,19	4,30	0,89
4	3,93	6,80	÷ 2,87
5	3,75	2,75	1,00
6	3,55	3,60	÷ 0,05
7	3,45	3,55	÷ 0,10
8	4,53	2,00	2,53
9	4,78	(2,72)	(2,06)
10	4,78	3,25	1,53

x ubikker
 Borrhull 5-10 regnet fra fortau ved huavegg
 F.M.7 plassert på huavegg 30 cm. over fortau

GRUNNBORINGER
 DRONNINGENS GATE
 NR 16-18.

Nr. 297

M. 1:500.
 P. H. K. E.
 JUN