

NO, D-1III

NoTeBy

Nordbygata 12

5624

11. 3. 1966

OVERFØRT TIL KARTPLATE

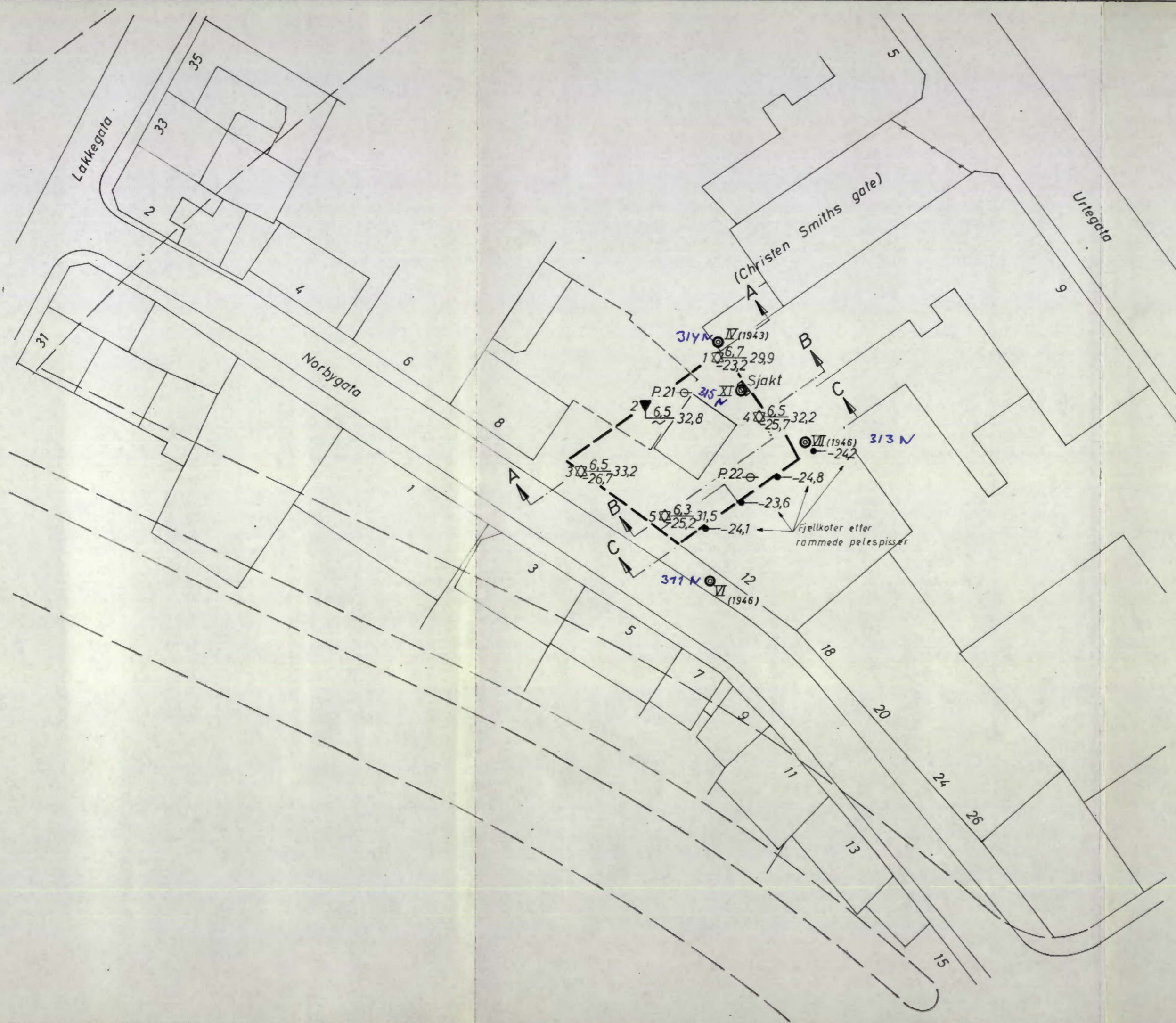
DATO:

juli 66

SIGN:



Tilhører Undergrundskartverket
Må ikke fjernes



OVERFØRT TIL KARTPLATE

DATE: 6/6-72
juli 80
SIGN: A.M.E.

- ◆ Dreieboring
- Spyleboring
- ⊖ Slagboring
- ▼ Ramboring
- ☆ Støtboring
- ⊙ Prøveserie
- + Vingeboring
- ⊖ Piezometer
- ⊠ Sjakt
- ⊗ Rotasjonsboring

Borhull nr. _____ Terreng (Bunn)kote _____ Boret dybde _____
Antatt fjellkote

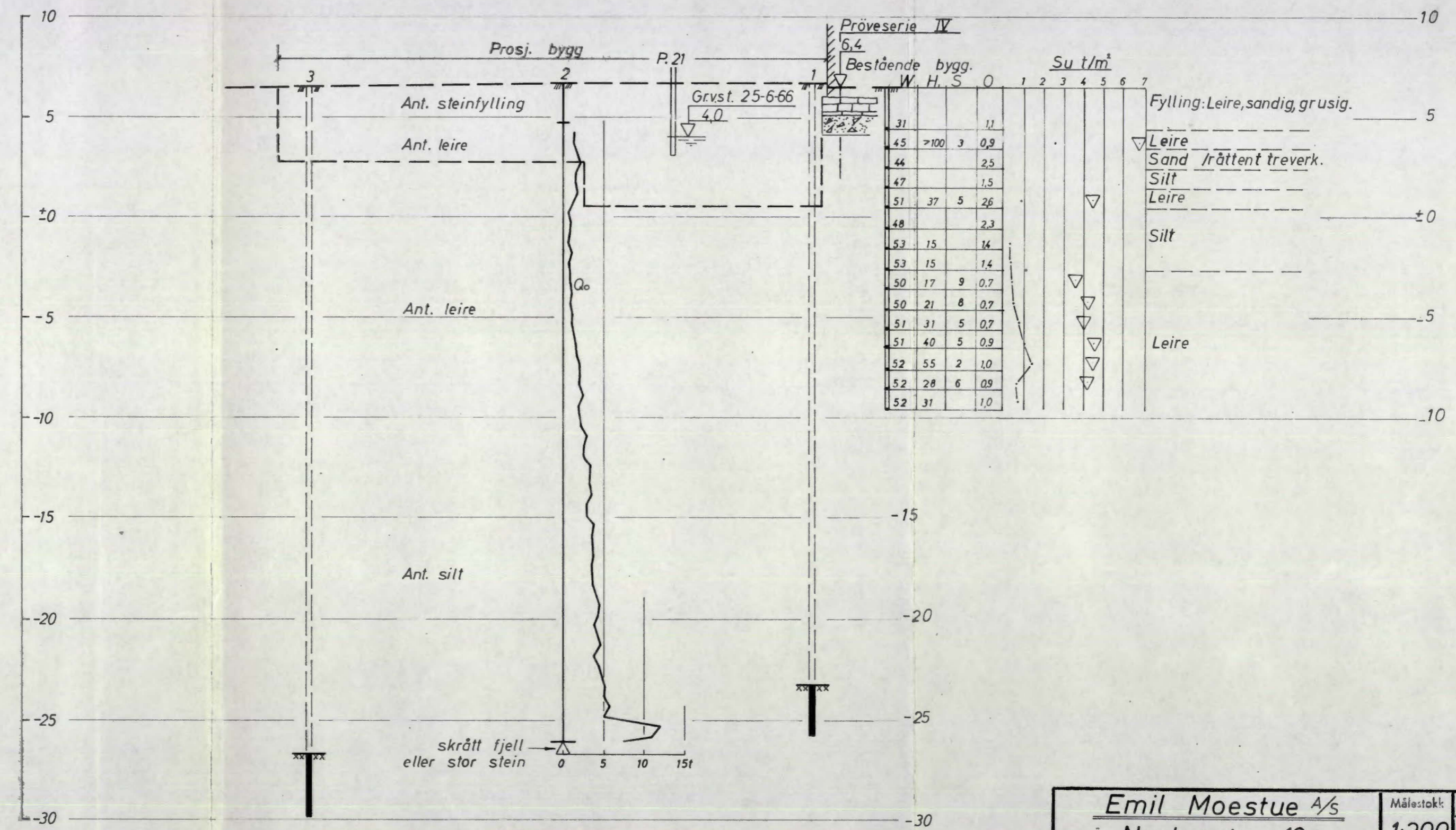
Borbok nr. 2599, 2770
Lab. bok nr. 748
Kartgrunnlag:
Utgangspunkt for nivellement:

Geoteknisk utredning av 2/12-66 ved O.S.H.

Emil Moestue A/S Norbygata 12 Borplan	Målestokk	Tegn. E.N.	1/3-66
	1:500		
NORSK TEKNISK BYGGEKONTROLL AS		Erstatning for:	
JAN FRIIS		5624-1	
Erstallt av:			

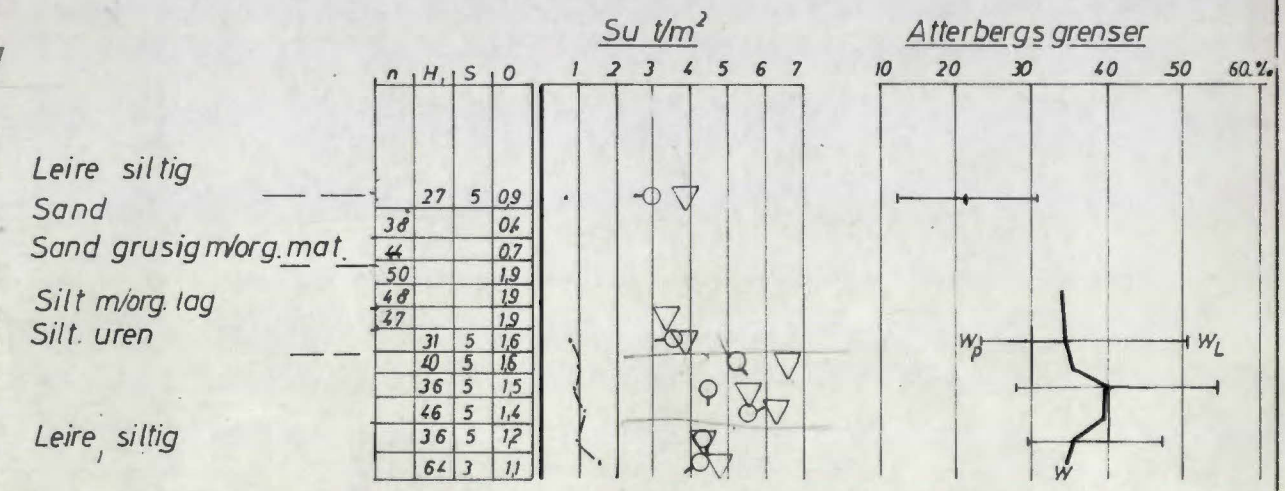
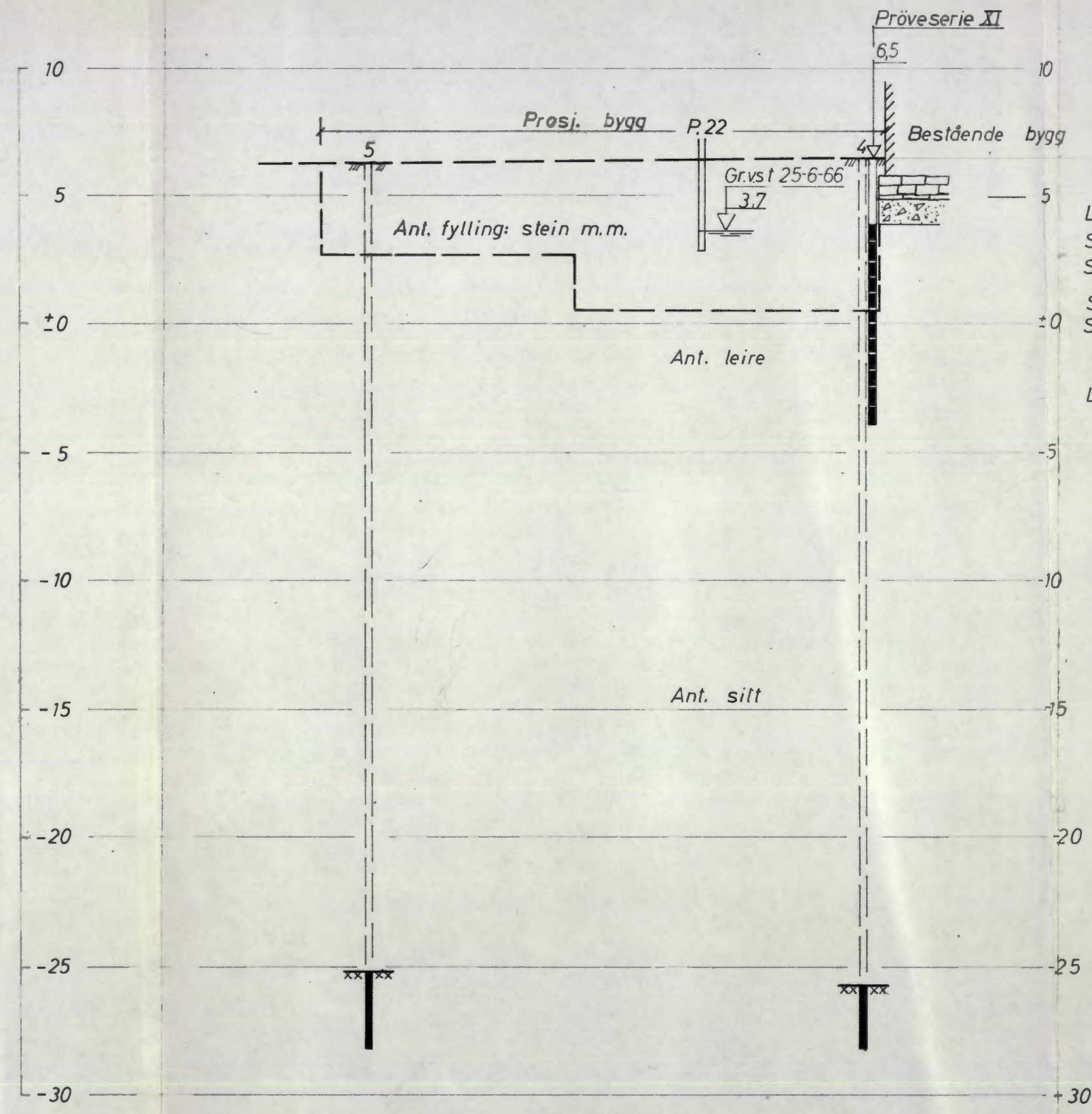
No-D-1 III

Profil A - A



Emil Moestue A/s Norbygata 12 Profil A - A		Målestokk: 1:200 Tegner: E.M. 11/3-68
NORSK TEKNISK BYGGEKONTROLL A/S JAN FRIIS		Erstatning for: 5624 - 2 Erstattet av:

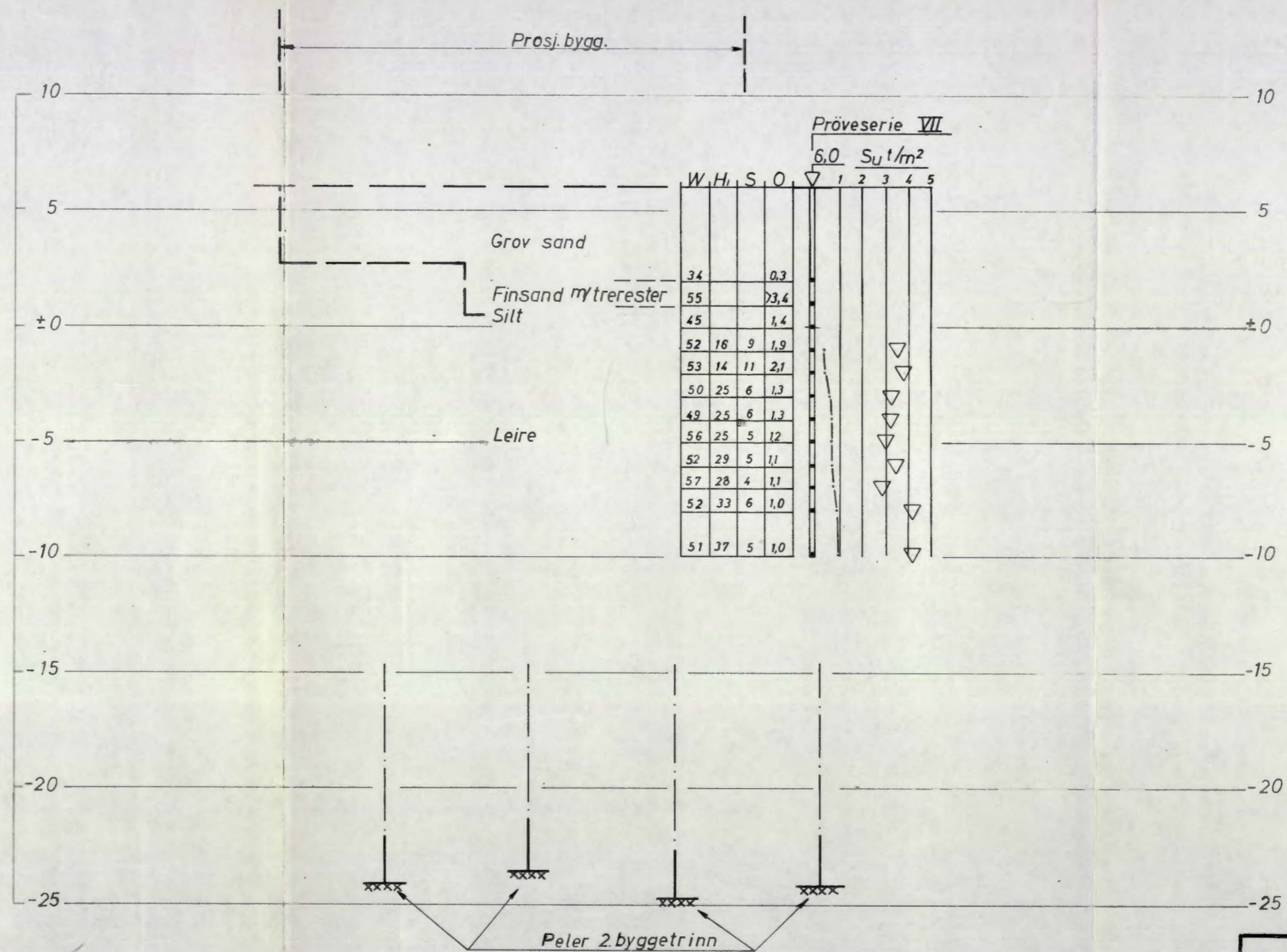
Profil B - B



Emil Moestue A/s		Målestokk	Tegn. E.N.	11/3-66
Norbygata 12		1:200		
Profil B - B		Erstatning for:		
NORSK TEKNISK BYGGEKONTROLL AS		5624 - 3		
JAN FRIIS		Erstattet av:		

Bill på
m. VII ?

Profil C-C.



Emil Moestue A/s Norbygata 12 Profil C-C	Målestokk	Tegn. A.H. 29-11-66
	1:200	
Erstatning for:		
NORSK TEKNISK BYGGEKONTROLL A/s JAN FRIIS	5624-4	
	Erstatet av:	