

NO. C2. II *overført*
D2. III

Tilhører Undergrundskartverket
Må ikke fjernes

NO-C-2 II

NGI 65/63

A/S Schous bryggeri

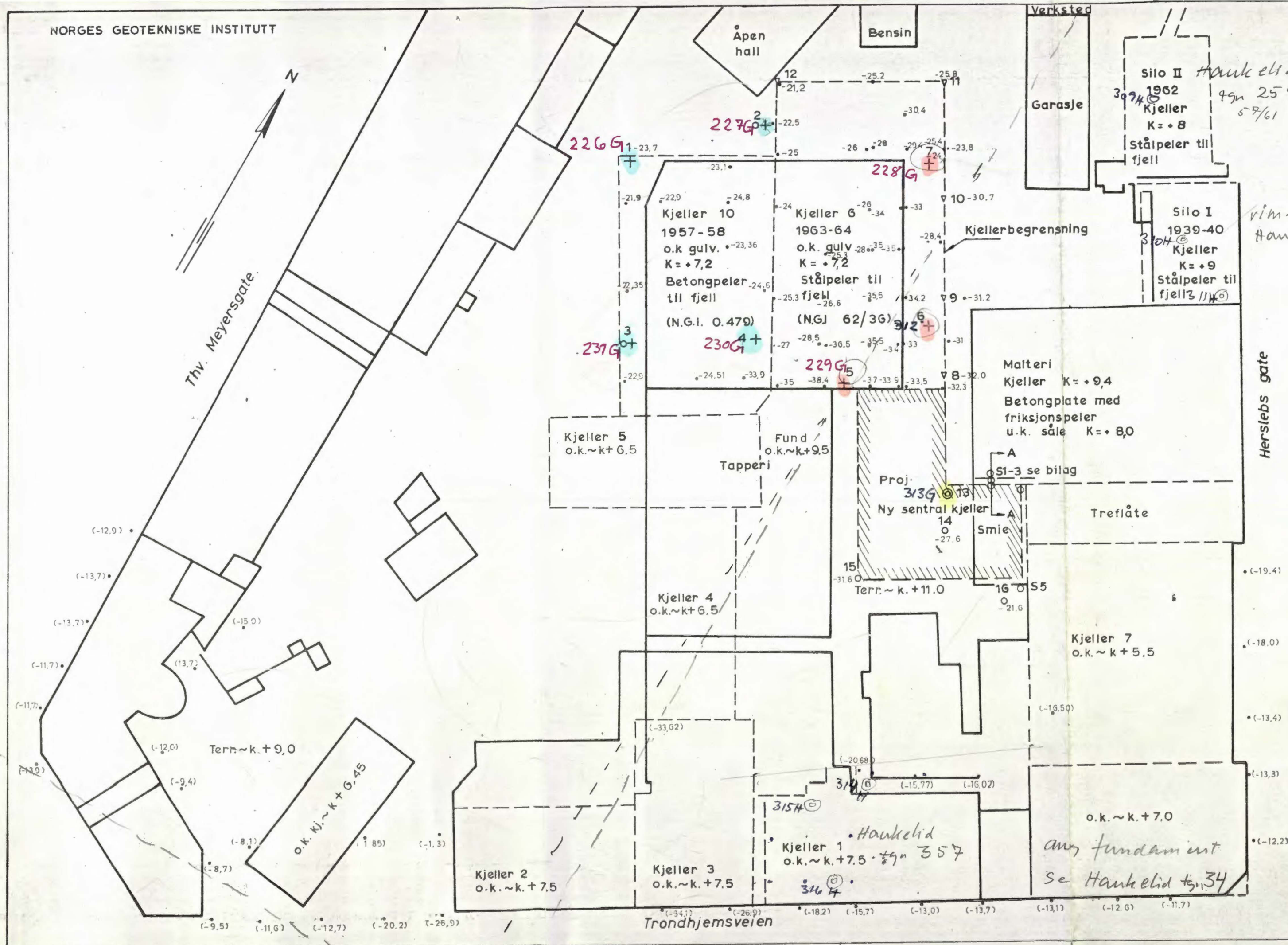
22. 11. 1965

NO: C2 II D2 III

OVERFØRT TIL KARTPLATE

DATO: 18/12 -72
Juli 80

SIGN: *A.M.E.*
[Signature]



TEGNFORKLARING

- + Vingebooring
- ⊙ Prøvetakning
- Dreiebooring
- ∇ Ramsondering og spylebooring
- Slagbooring
- Bergbor med vannspyling

Boring 1-4 0.479
 Boring 5-12 62/36
 → 13-16 65/63 (denne)

•(-31,2) Ant. fjellkote iflg. peler eller boringer
 •(-9,1) Ant. fjellkote iflg. ing. F.Selmer 1936

A/S SCHOUS BRYGGERI
 Ny sentralkjeller
 Situasjonsplan
 M=1:500

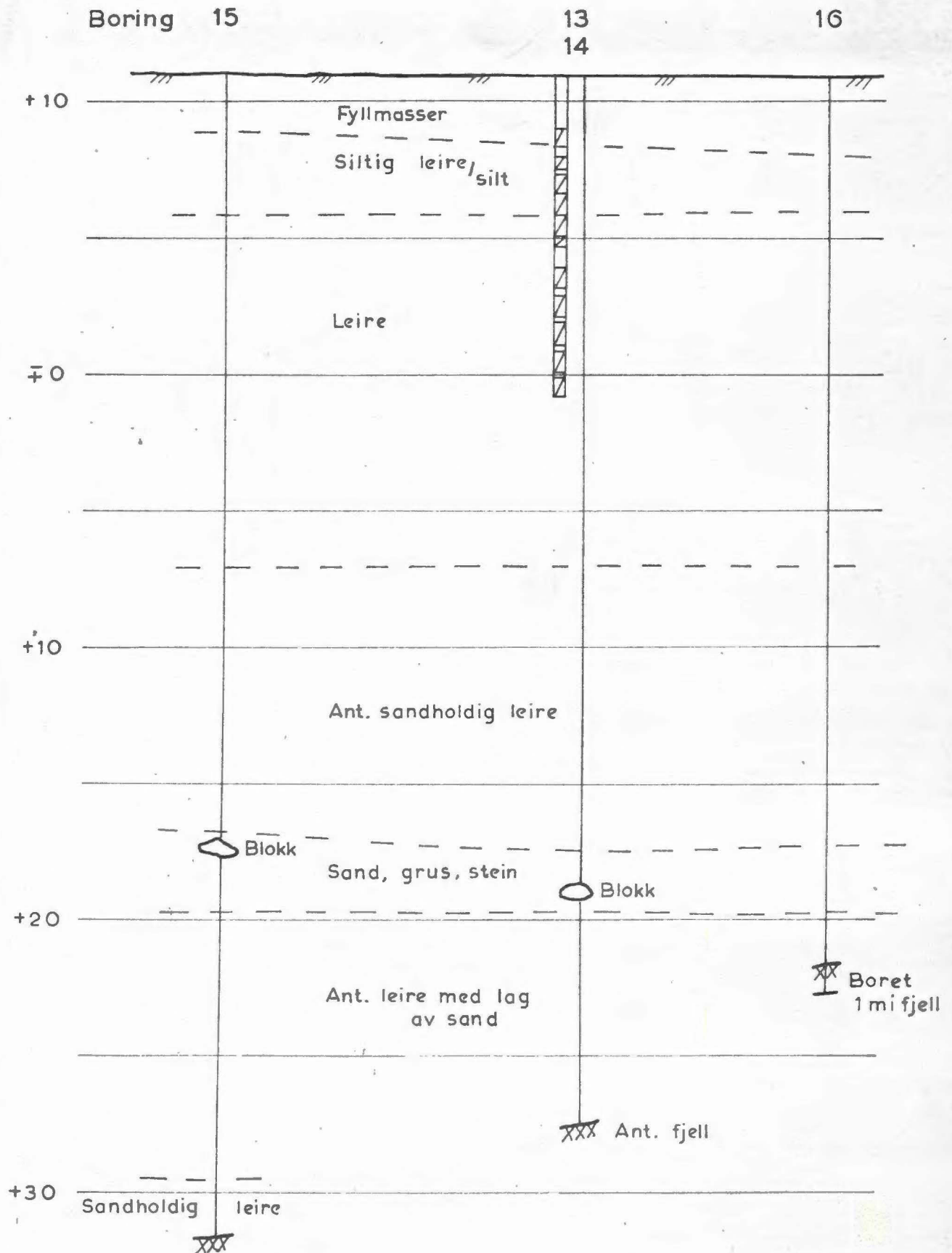
Silo II *Haukelid*
 1962
 Kjeller
 K=+8
 Stålpeler til fjell
 tgn 2549
 57/61

Silo I
 1939-40
 Kjeller
 K=+9
 Stålpeler til fjell
vimebjørns Haukelid tgn 357

Kjeller 1
 o.k. ~ k. +7.5
Haukelid tgn 357

any fundament
 se *Haukelid tgn 34*

Trondhjemsveien



A/S SCHOUS BRYGGERI

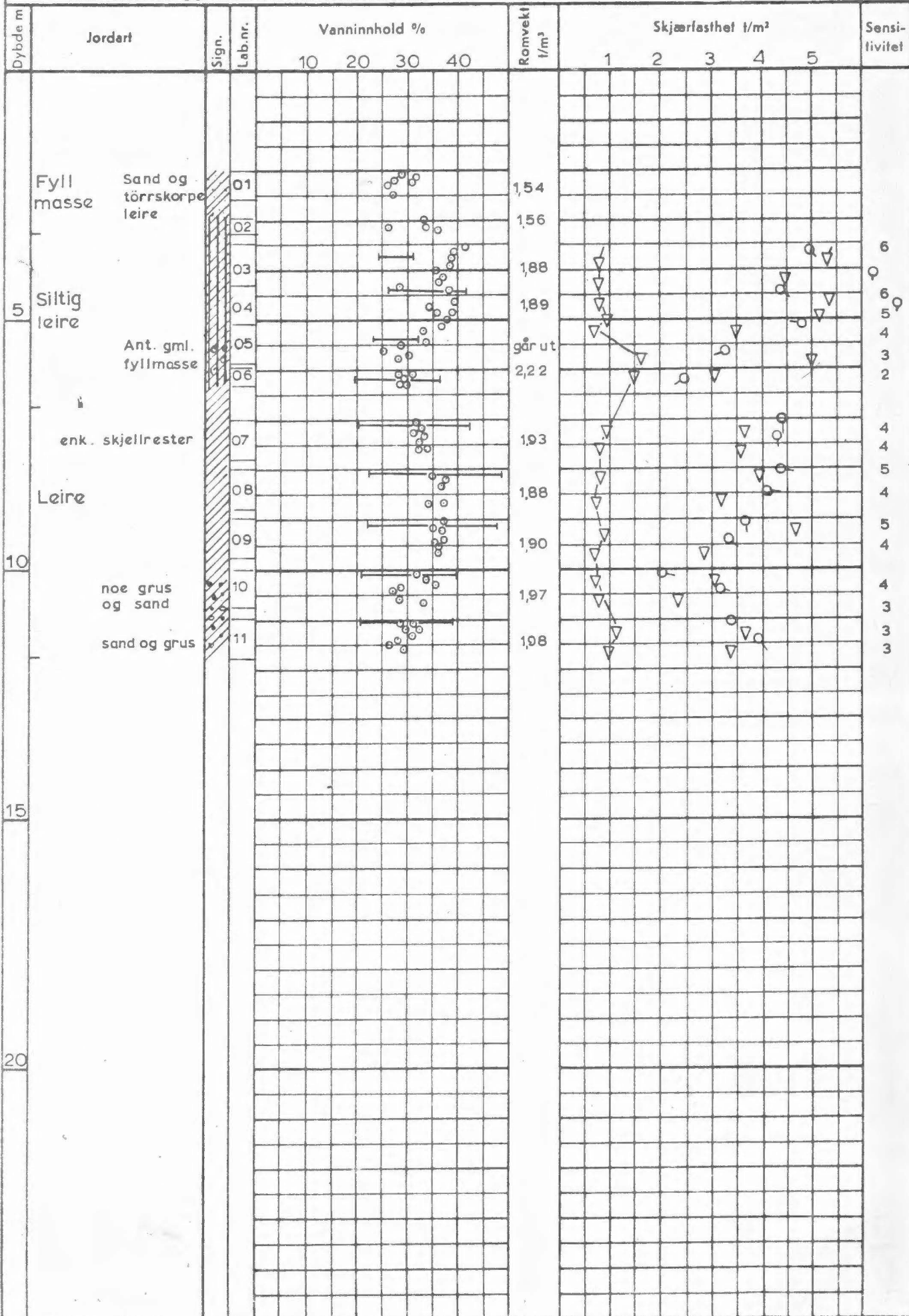
Ny sentralkjeller
 Resultat av boringer
 M = 1:200

500-6.65.
 SKJ

BORPROFIL

sted Schous bryggeri - Sentralkjeller

Hull .13..... Bilag 2.....
 Nivå .+10,8..... Oppdrag 65/63.....
 Prøve ϕ 54mm..... Dato .22-11-65.....



+ vingebooring ⊙ enkelt trykkforsøk ▽ konusforsøk w = vanninnhold w_L = flytegrense w_p = utrullingsgrense