


\*NO: B7<sup>II</sup>

817-18-819

Torggaten 2

Plan av kjeller etter opmåling M. 1:100

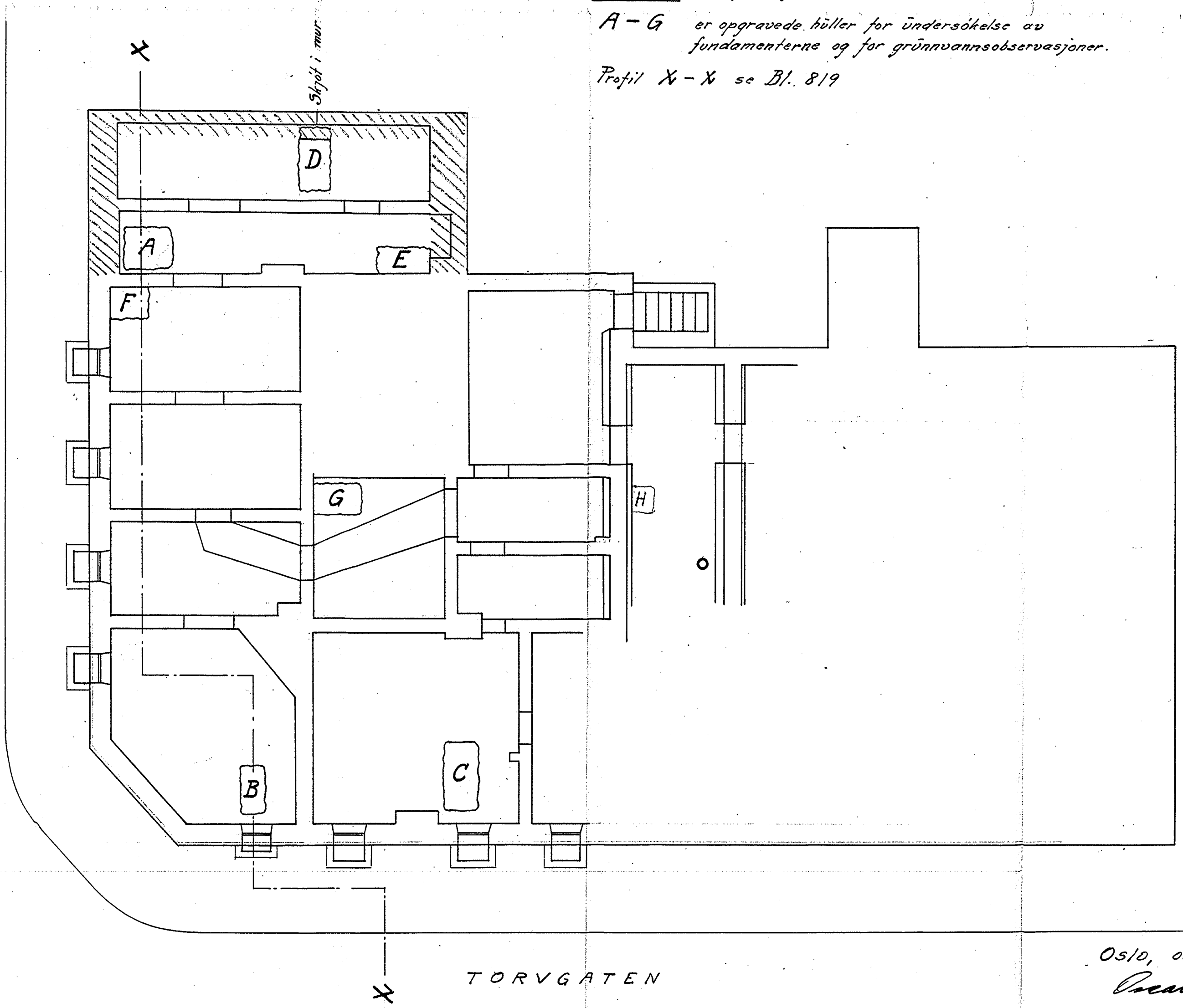
 betegner gråstensmūr til fjell.

A - G er opgravede huller for undersøkelse av fundamentene og for grunnvannsobservasjoner.

Profil X - X se Bl. 819

817

L I N Å E S G A T E



Oslo, oktober 1929

*Oscar Kjørge*

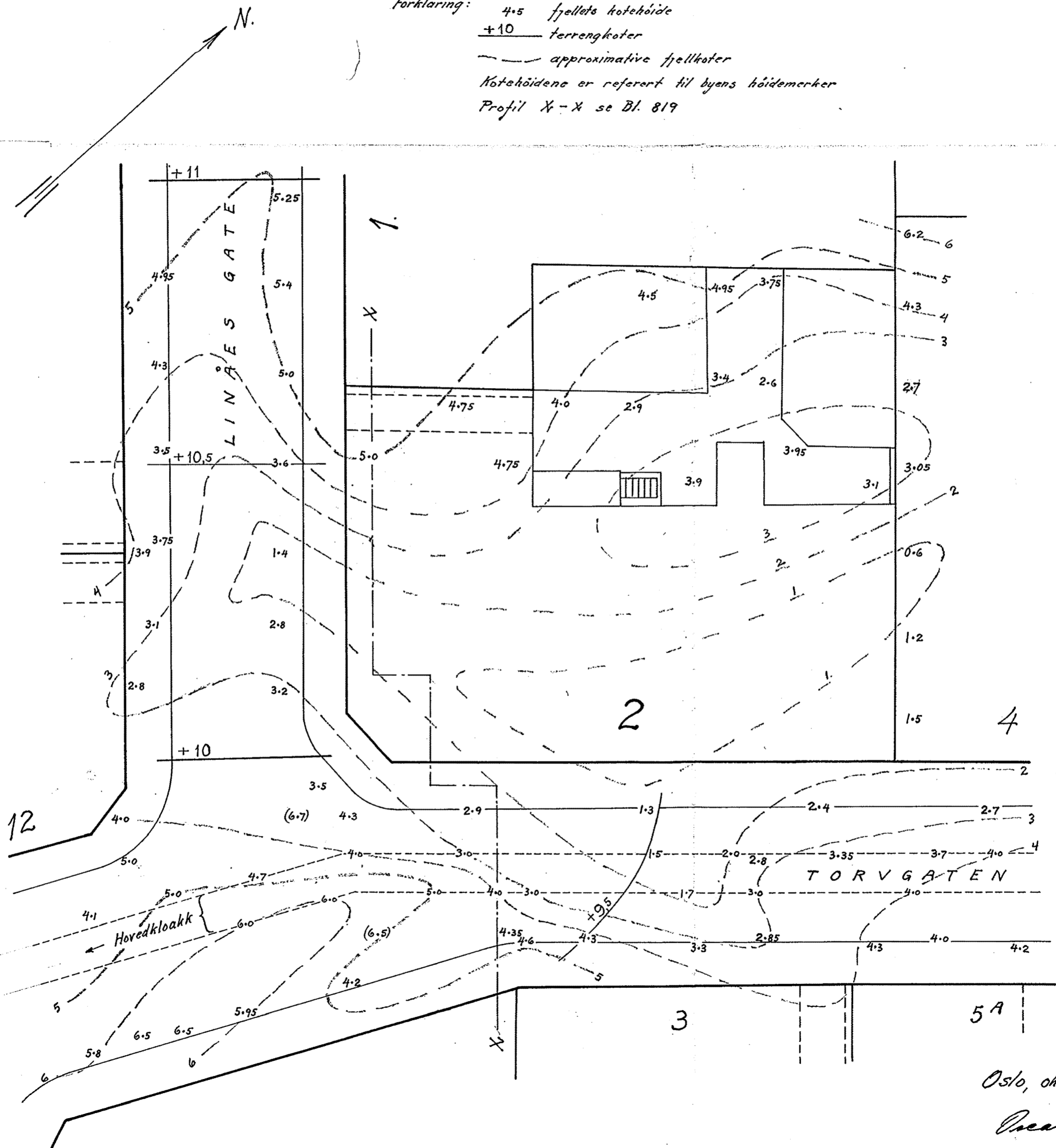
TORVGATEN

# Grunnboringskart for Torvgaten 2 og tilliggende strøk

## M. 1: 200

Bl. 818 v

Forklaring: 4.5 fjellets kotehøide  
 +10 terrengkoter  
 - - - - - approximative fjellkoter  
 Kotehøidene er referert til byens høidemerker  
 Profil X-X se Bl. 819



818

Oslo, oktober 1929

Oslo, oktober 1929

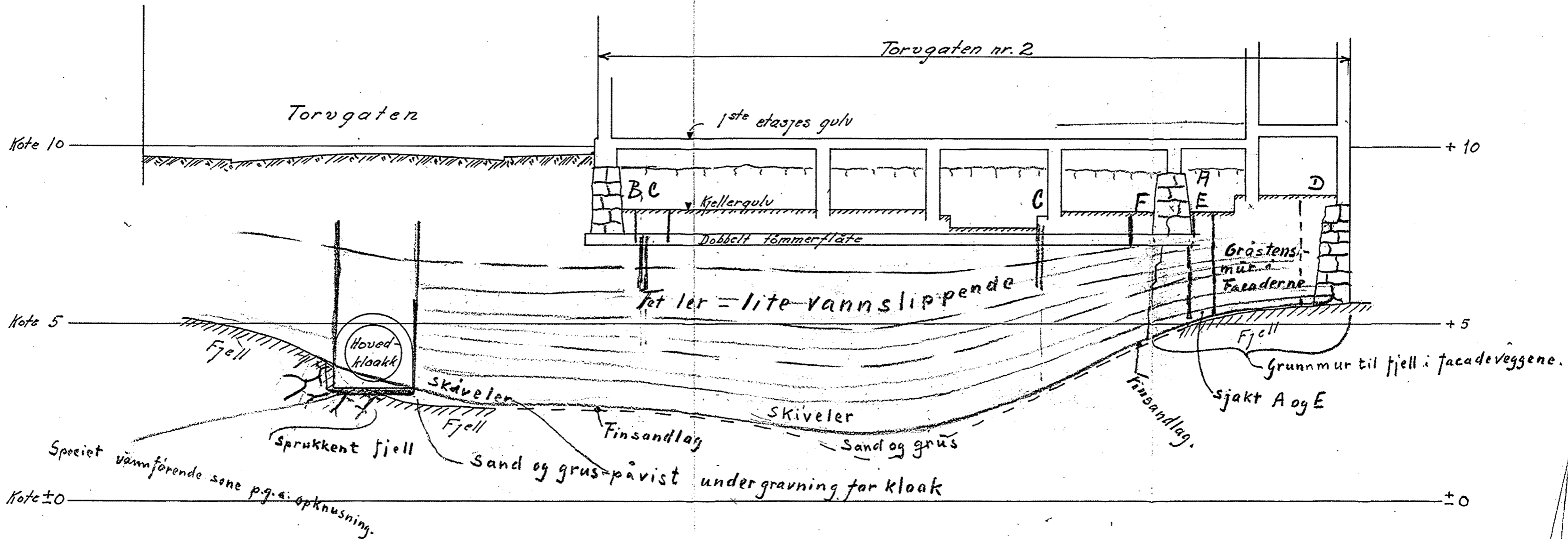
Torvgaten nr. 2

Profil over fjellhøider, gatehøide, kjellerhøider og hovedkloakken. Se kjellerplan og boringskart bl. 817 og 818

Bl. 819

Målestok for høide og lengde = 1:100

Skematisk fremstilling av ler- og sandlagenes stilling i skålforn efter fjellgrunnen.



Oslo, oktober 1929

Oscar Herze.