

Tilhører Undergrunnskartverket

Må ikke fjernes

NOTE BY

8 9 0 9

NO,II,II

Tveita Industriefelt
Bygg C

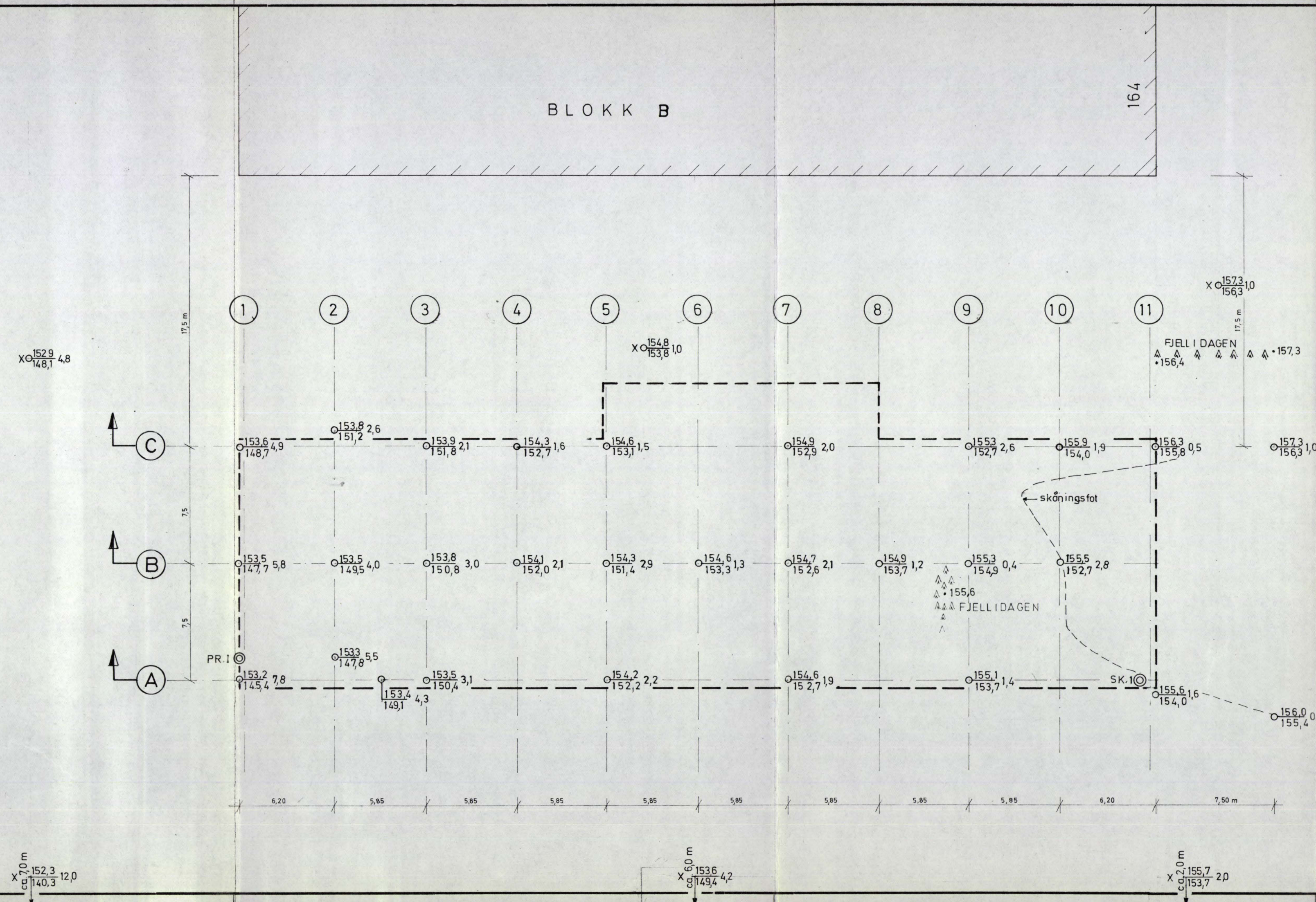
januar 1972

Tilhører Undergrunnskartverket

Må ikke fjernes

NO: j-1 II

overf.
Mars 91



ans. Gelissenhet
se tegn. 11337
for Bygg D

- Boringer merket X er utført av Oslo kommune
- Driesondering
 - Enkel sondering
 - ▼ Ramsondering
 - ☆ Fjellkontrollboring
 - ⊙ Kjerneboring
 - Prøvegrøp
 - ⊕ Vingeboring
 - ⊖ Poretrykksmåling
- Borhull nr. $\frac{\text{Terreng (Bunn) kote}}{\text{Antatt fjellkote}}$ Boret dybde + (boret i fjell)
- Borbok nr. 4118 Lab. bok nr. 911
- Kartgrunnlag: Utgangspunkt for nivellement: FM KONTORBRASSE H=155,0

Denne tegning er vår eiendom og skal ikke leveres tredjemann uten vårt samtykke. Ved innlevering skal søkes for mulige feil, og for de endringer som trekknes på grunnlag av tegningen.

Bokst.	Forandring	Dato	Bokst.	Forandring	Dato

Tveita Industriefelt Bygning C Borplan		Målestokk	Tegn.	Dato
		1:200	Trac.	
			Kfr.	
NORSK TEKNISK BYGGEKONTROLL A/S JAN FRIIS			8909-2	
Thv. Meyersgt. 9, Oslo 5				

C

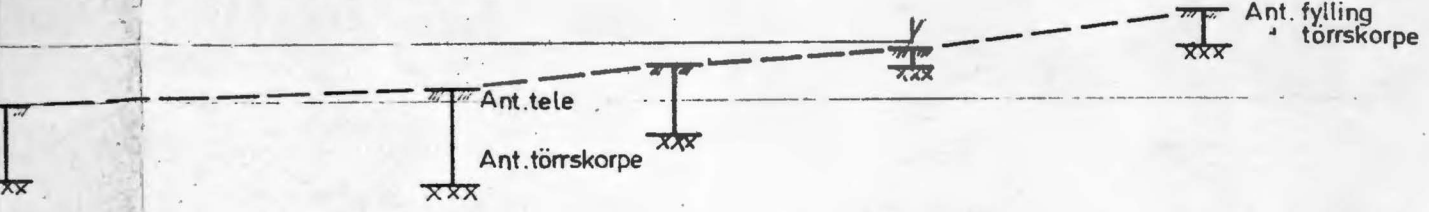
7

8

9

10

11



B

7

8

9

10

11



A

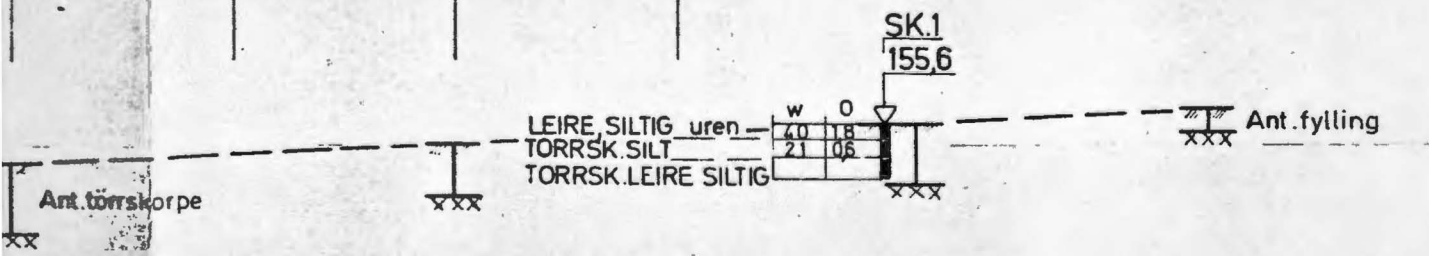
7

8

9

10

11

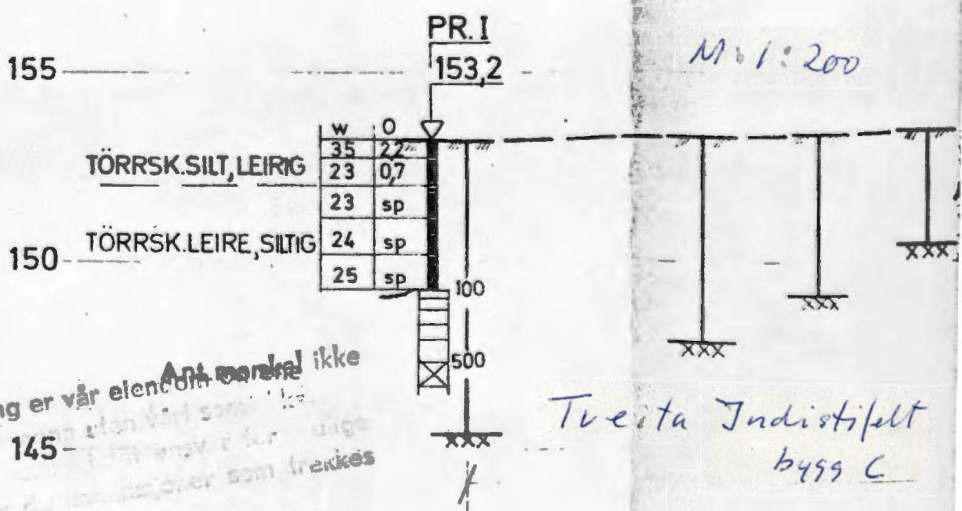
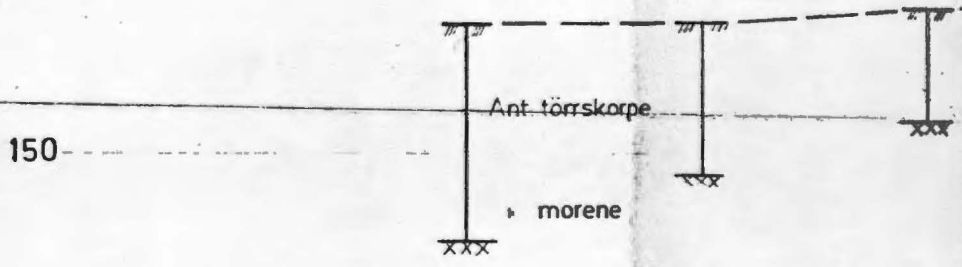
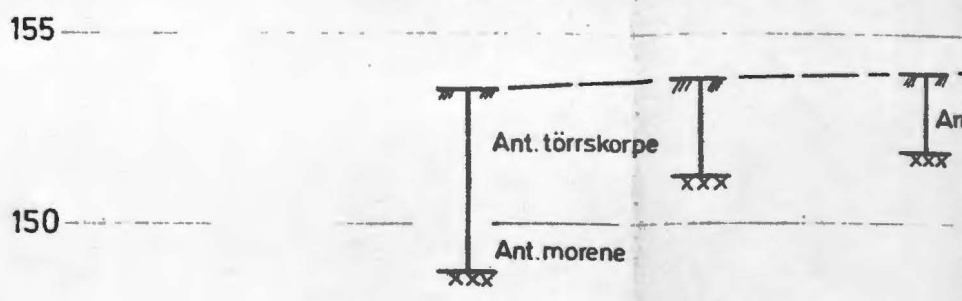


Denne tegning er vår eiendom og skal ikke leveres tilbake uten vårt samtykke. Ved å ta utdrag eller kopiere av denne tegning er det å betrakte som å trekke på grunnens tegning.

Tveita Industriefelt
Bygg C

M: 1:200

8909 - 3



Denne tegning er vår eiendom og vi er ikke interessert i å låne eller selge den til andre. Vi vil derfor ikke tillate at den brukes på grunnlag av tegningen.