

Tilhører Undergrundskartverket
Må ikke fjernes

NO:13

No Te Bys arbeider
6706

Vollavn. 28
19.12.1968

Tilhører Undergrundskartverket
Må ikke fjernes

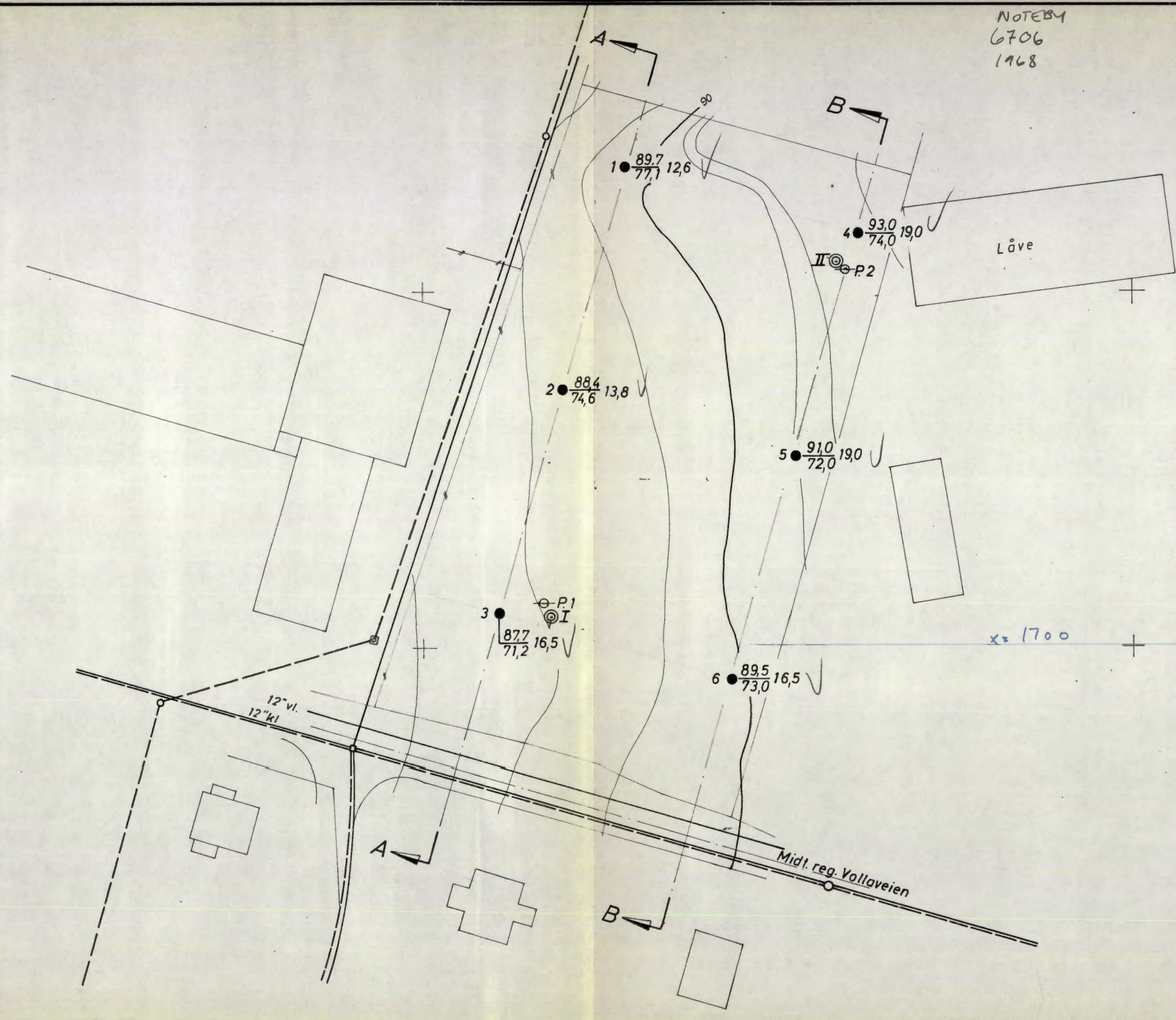
overført kartv.
Jan 91.

NO:131



NOTES
6706
1968

y=2200



- Dreiesondering ☆ Fjellkontrollboring ⊙ Prøveserie + Vingeboring
- Enkel sondering ⊕ Kjerneboring □ Prøvegrop ⊖ Poretrykksmåling
- ▼ Ramsondering

Borhull nr. $\frac{\text{Terreng (Bunn) kote}}{\text{Antatt fjelkkote}}$ Boret dybde + (boret i fjell)

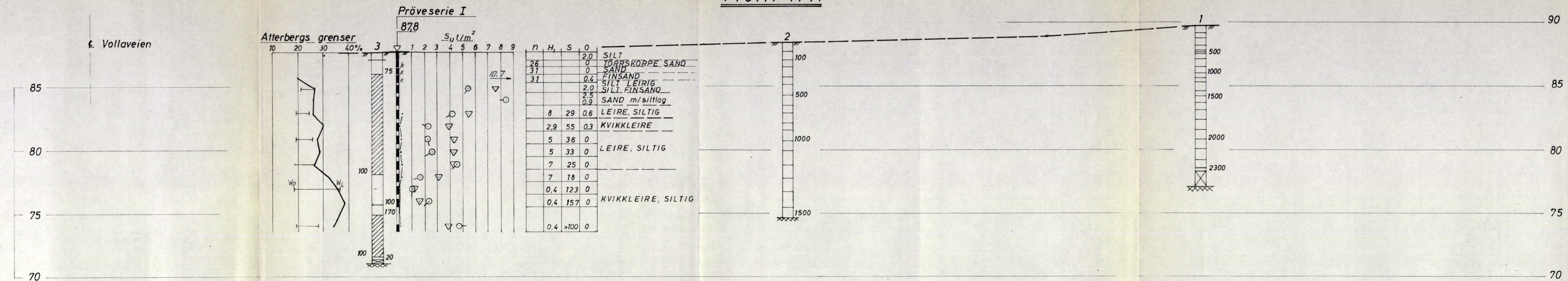
Borbok nr. 3460 Lab. bok nr. 842

Kartgrunnlag:
Utgangspunkt for nivellement: Aker HM. 256 H-93,58

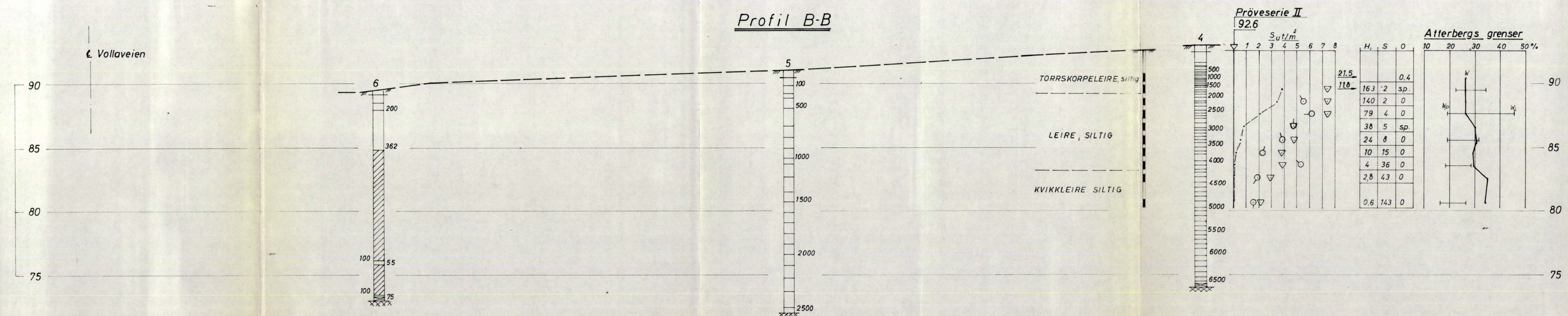
NO 13

Bokst.	Forandring	Dato	Bokst.	Forandring	Dato
<p>Industribygg Vollaveien 28 (Plantevern - Kjemi A/s) Borplan</p>					
			Målestokk	Tegn. LEK	Dato
			1:500	Trac. LEK	19-12-68
				Kfr.	
<p>NORSK TEKNISK BYGGEKONTROLL A/S JAN FRIIS</p>				6706-1a	
Thv. Meyersgt. 9, Oslo 5			Tlf. 68 92 90		

Profil A-A



Profil B-B



Bokst.	Forandring	Dato	Bokst.	Forandring	Dato
<p>Industribygg Vollaveien Plantevern - Kjemi A/s Profil A-A og B-B</p>			Målestokk 1:200	Tegn. LEK Trac. LEK Kfr.	Dato 19-12-68
<p>NORSK TEKNISK BYGGEKONTROLL A/S JAN FRIIS</p>				<p>6706-2a</p>	
Thv. Meyersgt. 9, Oslo 5			Tlf. 68 92 90		