

OSLO KOMMUNE
Geoteknisk konsulent's kontor






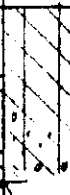
SKOVLBORING

Sted: Trafo, Rodeløkka. NO: D2I

Hull : 5-1, 12-1, 14/15 Bilag : 2

Nivå : Oppdr. B-220-58

Vannst : Dato : okt. 59

Bygde	Profil	Sign.	Jordart	Bygde
118 U			<p>Hull 5-1 niv. 30,22 m grøft</p> <p>Svart jord, sand- og gruskorn, enk. steiner, enk. murstein; kull, kull, planterester (kommer ikke lenger)</p> <p>skiferrester, silt, sand, gruskorn. ant. fjell</p>	
119 U			<p>Hull 12-1 niv. 26,45 m grøft</p> <p>Svart jord, steiner, sand- og gruskorn, enk. murstein- og planterester (kommer ikke lenger)</p> <p>Skiferrester, litt leire.</p> <p>leire, silt, finsand, skifer, planterester. ant. fjell</p>	
120 U			<p>Hull 14-15 niv. 28,97</p> <p>Tørrskorpelire, siltig, enk. murstein- og planterester.</p> <p>---, ---, enk. sand- og gruskorn, enk. planterester (kommer ikke lenger fjell?)</p>	