

OSLO KOMMUNE

Geoteknisk konsulerende kontor



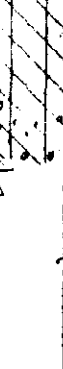
SKOVLBORING

Sted: Trafo, Rodeløtta. NO: D2E

Hull : 5-1, 12+1, 14/15 Bilag : 2

Nivå : Oppdr. B-220-58

Vannst : Dato : okt 59

Dybde	Høyde	Sign.	Jordart	Dybde
118 U	1m 2,8m		<p>Hull 5-1 niv. 30,22 m. grøft</p> <p>Svart jord, sand- og gruskorn, enk. steiner, enk. murstein; kalk, kull; planterester (kommer ikke lenger)</p> <p>Skiferrester, silt, sand, gruskorn. ant. fjell</p>	
119 U	1m 2m 3,2m		<p>Hull 12+1 niv. 26,45 m. grøft</p> <p>Svart jord steiner, sand- og gruskorn, enk. murstein- og planterester (kommer ikke lenger)</p> <p>Skiferrester, litt leire.</p> <p>leire, silt, finsand, skifer, planterester. ant. fjell</p>	
120 U	1m 2m		<p>Hull 14-15 niv. 28,97</p> <p>Tørre skorpeleire, siltig, enk. murstein- og planterester.</p> <p>---, ---, enk. sand- og gruskorn, enk. planterester (kommer ikke lenger fjell?)</p>	

NOD2