

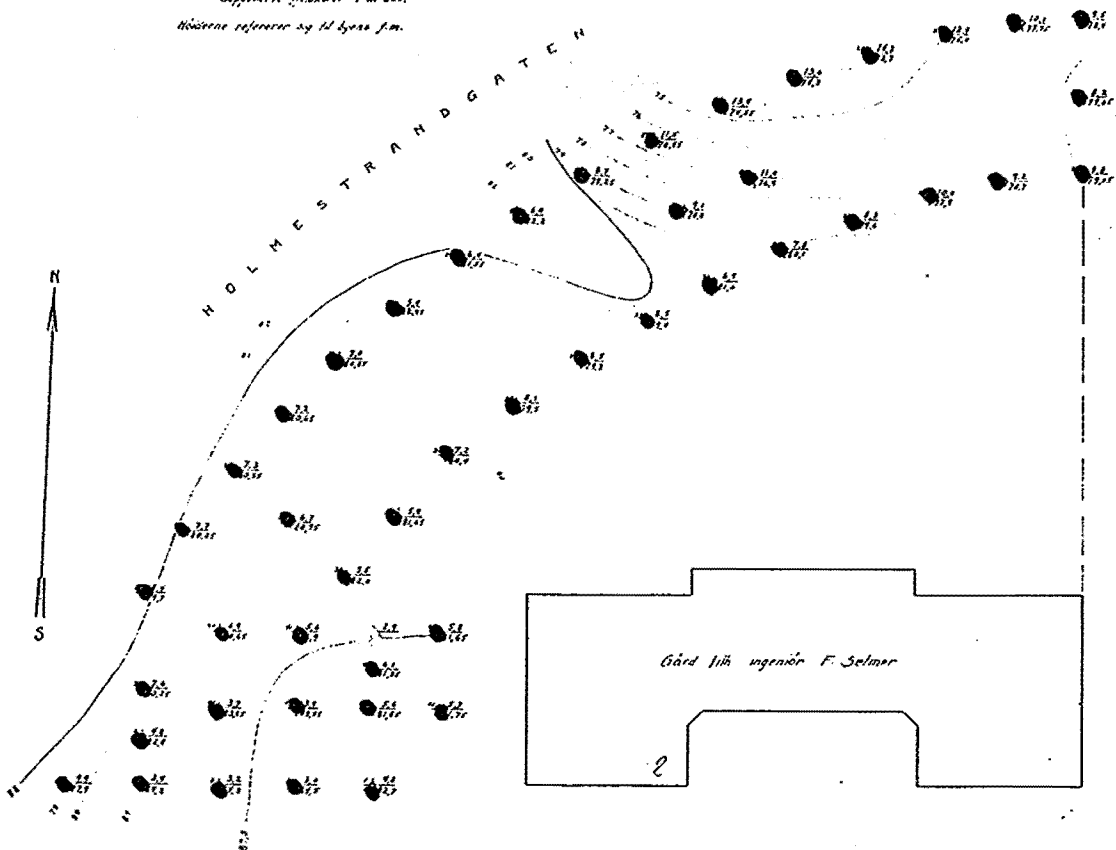
* NO: CG II

196

Holmestrandsgt. 1-3-5-7

BL: 196

Stopperte fjellvæder 1 m øst.
Høyene refereres og til lysa f.m.



Kristiania, febr. 1923
C. L. L.

~ 1:500


NO: G 6 II

Grundboringskart for arealet ved Holmestrandgaten kurve

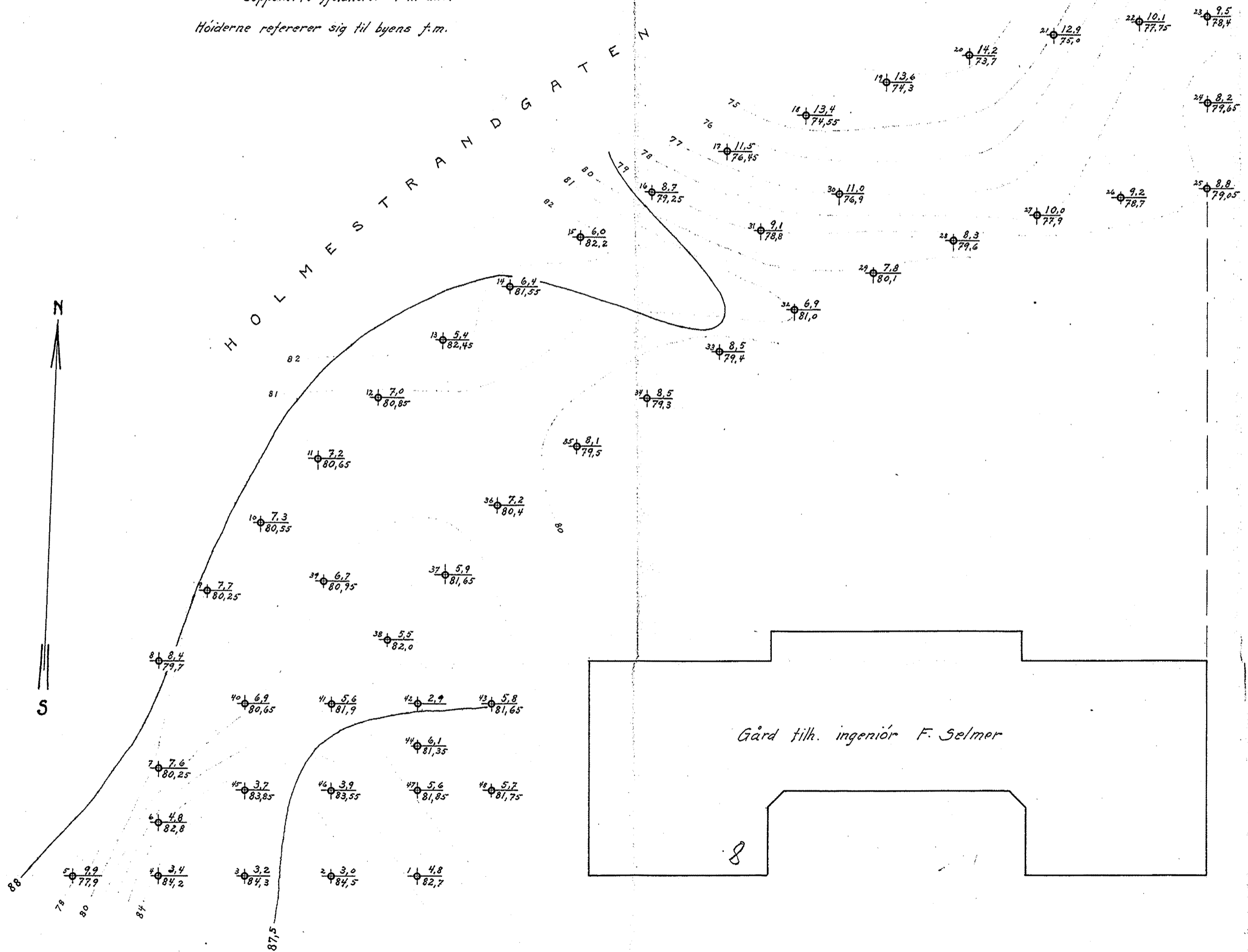
B1. 196

M. 1: 200

1-3-5-7



Betegnelser
 4,5 Dybde fra terræng til fjeld
 67,8 Fjeldets kotehøide
 Terrængkoter ½ m ækv.
 Supponerte fjeldkoter 1 m ækv.
 Høiderne refererer sig til byens f.m.



Kristiania, febr. 1923

Engelhardt

L.A.

