

NV-A-1<sup>III</sup>

No Te Bys arbeide  
8777

FredriksStangs gt. 8-10.  
30.6.1970

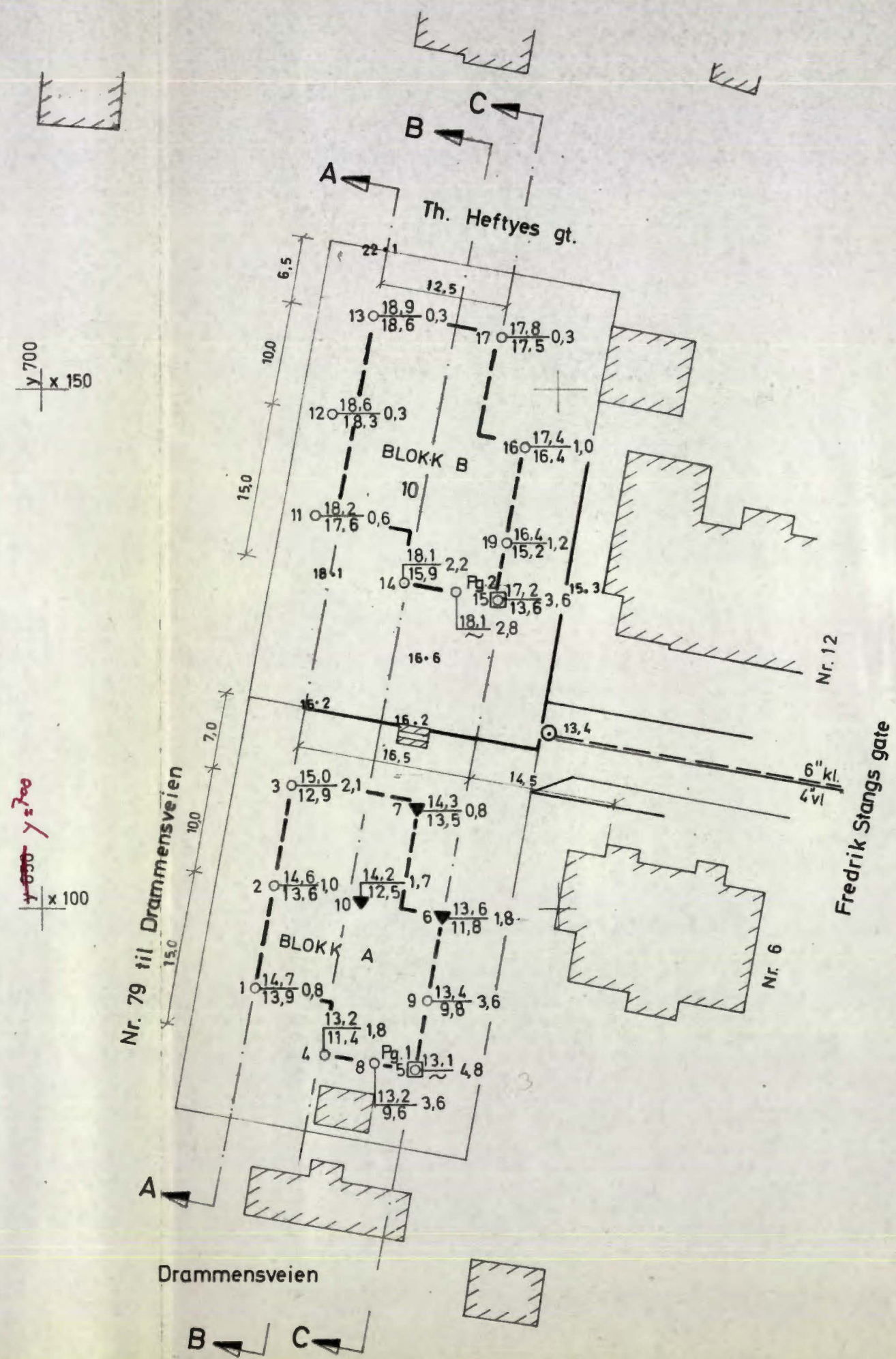
OVERFØRT TIL KARTPLATE  
DATO: Juli 75      SIGN: *[Signature]*

NV.A1. III

overf. NV A1<sup>III</sup> Jan 88/Amo.

\* 712

Tilhører Undergrundskartverket  
Må ikke fjernes



- Dreiesondering    ⚙ Fjellkontrollboring    ⊙ Prøveserie    + Vingeboring
- Enkel sondering    ⊕ Kjerneboring    □ Prøvegrop    ⊖ Poretrykksmåling
- ▼ Ramsondering

Borhull nr.                                                     

Terreng (Bunn) kote    Antatt fjellkote    Boret dybde + (boret i fjell)

Borbok nr. 3911    Lab. bok nr. 916

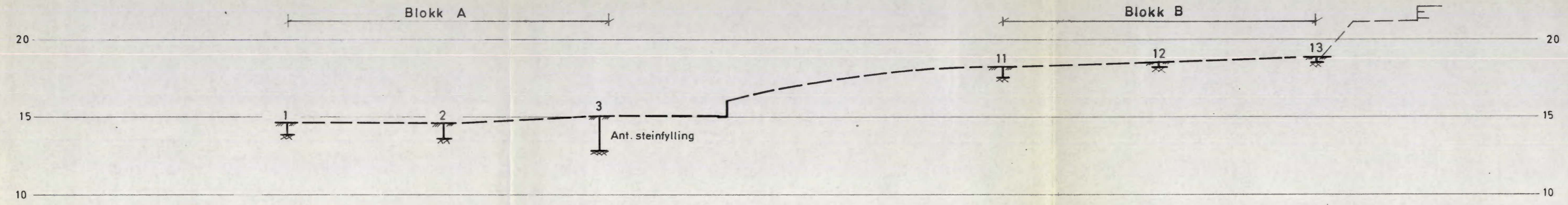
Kartgrunnlag:

Utgangspunkt for nivellement: FM. 302, H=10,994

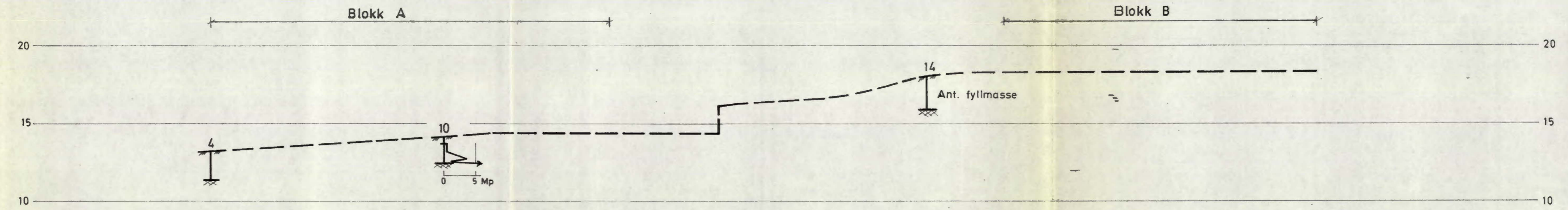
*overført*  
overf. Jan 88./amo.

Bokst.	Forandring	Dato	Bokst.	Forandring	Dato
<b>Frederik Stangs gt. 8 - 10</b>			Målestokk	Tegn. LEK	Dato 30-6-70
<b>Borplan</b>			1:500	Trac.	
NORSK TEKNISK BYGGEKONTROLL A/S			Kfr.	NV-A-1 <sup>III</sup>	
JAN FRIIS			<b>8777-2</b>		
Thv. Meyersgt. 9, Oslo 5					

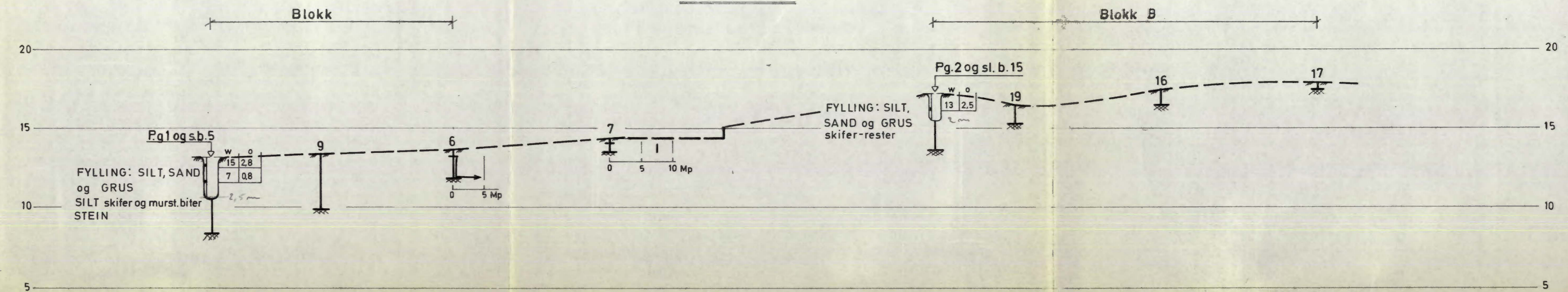
Profil A-A



Profil B-B



Profil C-C



Bokst.	Forandring	Dato	Bokst.	Forandring	Dato
<p><b>Fredrik Stangs gt. 8-10</b>  <b>Profil A-A, B-B og C-C</b></p>			<p>Målestokk  <b>1:200</b></p>	<p>Tegn. <b>LEK</b>                  Trac.                  Kfr.</p>	<p>Dato <b>30-6-70</b></p>
<p><b>NORSK TEKNISK BYGGEKONTROLL A/S</b>                  JAN FRIIS</p>			<p><b>8777-3</b></p>		
<p>Thv. Meyersgt. 9, Oslo 5</p>					