

OSLO KOMMUNE

Geoteknisk konsulent's kontor

SKOVLBORING

Sted: Arvoll skole NO 6102U

Hull: Sk. I.



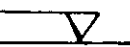



Bilag: 4

Nivå: 159.56

Oppdr: R-458-6/.

Vannst: 2.3 m

Dato: 27-9-6/.

| Dybde m | Prove | Sign | Jordart | Dybde |
|------------|---|------|--|--|
| 1.0 |  | | Humus, sandkorn, planterester, leirstk. | |
| 2.0 |  | | Tørrskorpe: Leire, siltig, humus, sandkorn | Gr.v.st.  |
| 3.0 |  | | Leire, siltig, sand og gruskorn. | |
| 4.0 |  | | —, sand, gruskorn og stein | |
| 5 |  | | —, —, grus og stein. | 5 |
| | | | Får ikke opp mer. | |