

RAPPORT OVER:

AVLØPSTUNNEL FESTNINGEN - VESTBANEN

9. del: Supplerende boringer Vestbanen.

R - 1415

25. juni 1979.

**OSLO KOMMUNE**  
GEOTEKNISK KONTOR

SO: A11

~~X~~  
286



OSLO KOMMUNE  
Geoteknisk kontor  
KINGOS GT. 22, OSLO 4  
TLF. 35.59.60.

**RAPPORT OVER:**

AVLØPSTUNNEL FESTNINGEN - VESTBANEN

9. del: Supplerende boringer Vestbanen.

R - 1415

25. juni 1979.

Bilag 42: Situasjons- og borplan.

INNLEDNING:

Etter avtale med Vannverket har Geoteknisk kontor foretatt supplerende boringer på Vestbanen.

Hensikten med boringene var å undersøke mulighetene for en ny trasé for hovedkloakktunnellen som krysser Vestbane-området.

MARKARBEID:


Markarbeidet ble utført av mannskap fra vårt kontor 20. juni 1979. Undersøkelsen omfatter 2 enkle sonderinger med en håndholdt slagbormaskin (Wacker).


RESULTAT AV UNDERSØKELSEN:

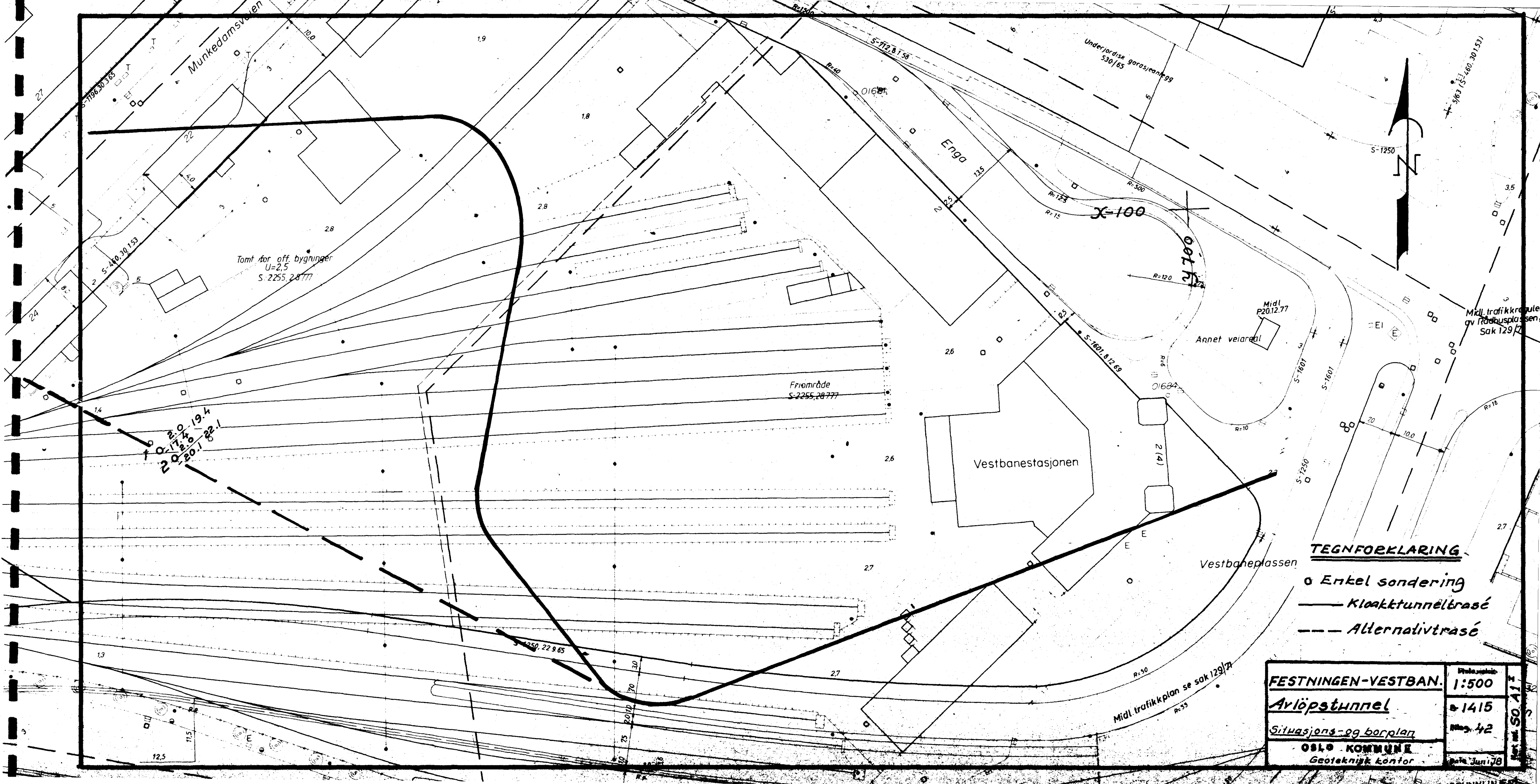
Resultatet av de to boringene som ble utført på Vestbanen er vist på borplan (bilag 42). Boringene viste dybder på 19,4 m og 22,1 m i henholdsvis hull 1 og 2, som tilsvarer fjell på kote -17 og -20.

Ytterligere boringer som var planlagt ble sløyfet da det allikevel ikke ville være fjelloverdekning over tunnellen som her ligger omtrent mellom kote -15 og -11.

Geoteknisk kontor

  
H. Sem

  
/ A. Robsrud



Tomt for off. bygninger  
U=2,5  
S: 2255,28777

Friområde  
S: 2255,28777

Midl. P20.12.77  
Annet veiareal

Vestbanestasjonen

Vestbaneplassen

**TEGNFORKLARING**

- o Enkel sondering
- Kloakktunnelbrase
- Alternativtrasé

<b>FESTNINGEN-VESTBAN.</b>	1:500
<b>Arlopstunnel</b>	1415
Situasjons- og berplan	Bl. 42
<b>OSLO KOMMUNE</b> Geoteknikk kontor	Dato Juni 78

Bl. 50 A1