



OSLO FYLKE

65

65

65

65

65

65

65

65

65

65

65

65

65

65

65

65

65

NESODDEN

Kartreferanse:

NY BRYGGE, BYGDØNES, OSLO

NY BRYGGE, BYGDØNES, OSLO

SV B02

Rapport nr.
940044-1

Figur nr.
01

Oversiktskart
M = 1 : 50 000

Tegner

Dato:
26.05.95

Kontrollert

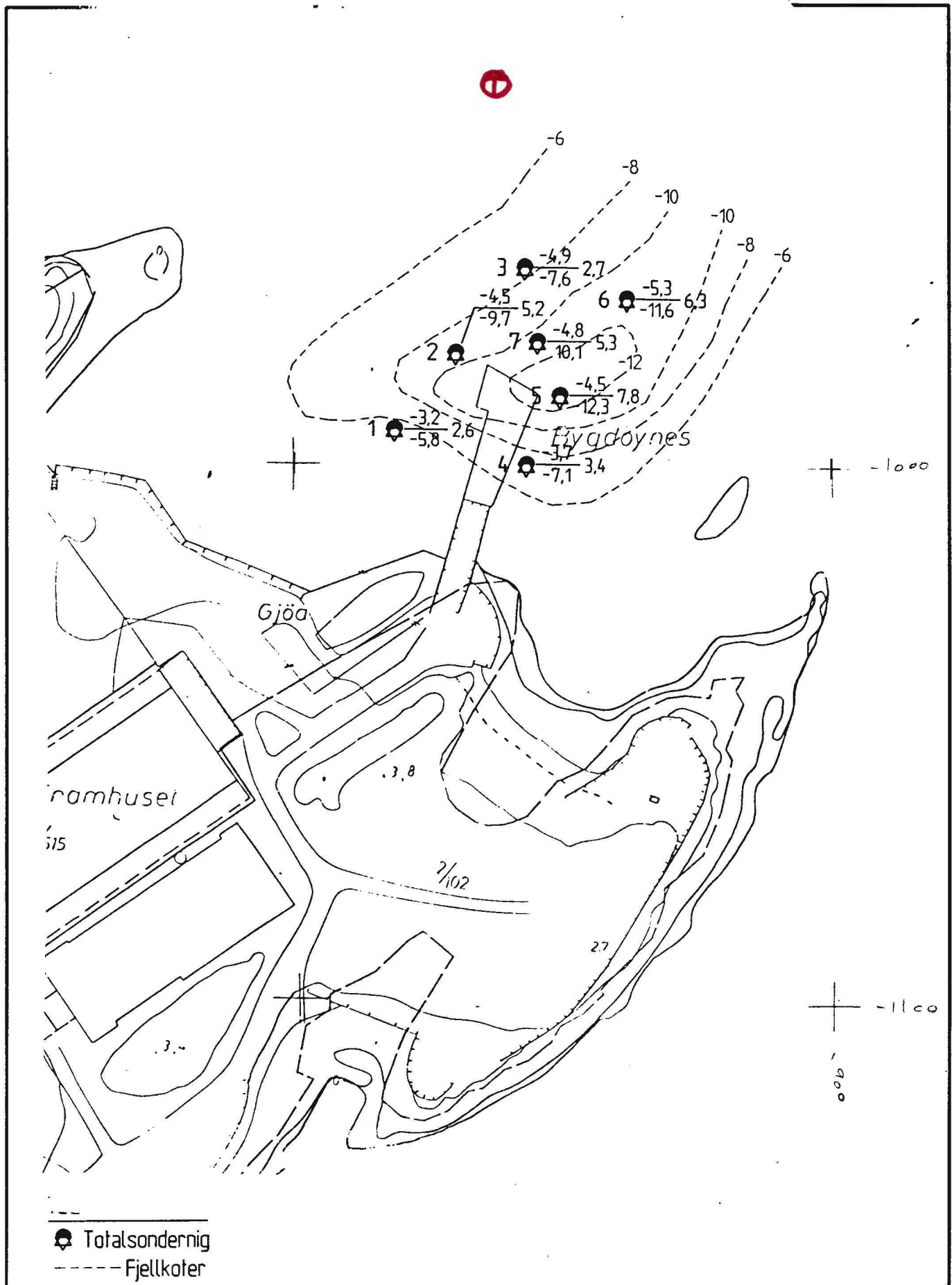
DE



Godkjent


07

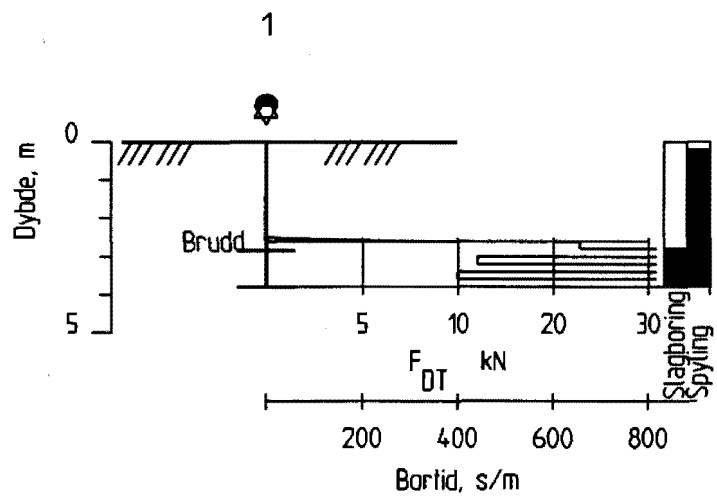




* SV B2 NGI 940044-1



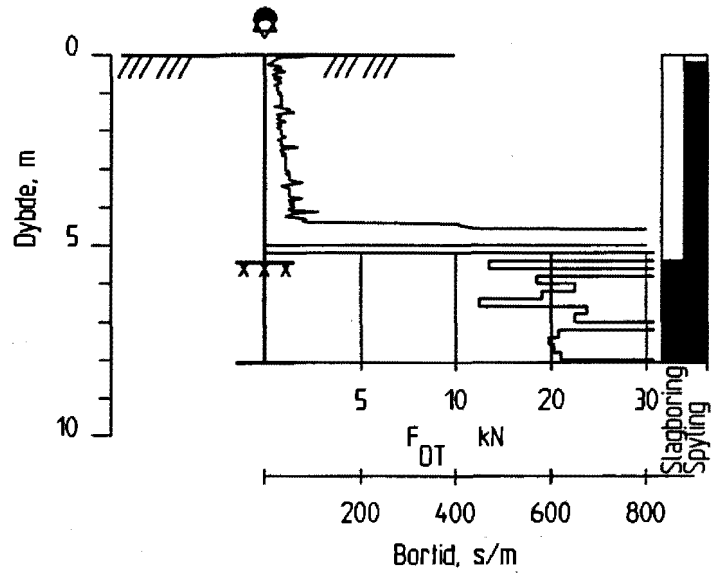
 Totalsondernig
 Fjellkoter

NY BRYGGE, BYGDØNES, OSLO Situasjonsplan med fjellkoter M = 1 : 1000	Rapport nr. 940044-1	Figur nr. 02
	Tegner	Dato: 26.05.95
	Kontrollert 08.	
	Godkjent 09	

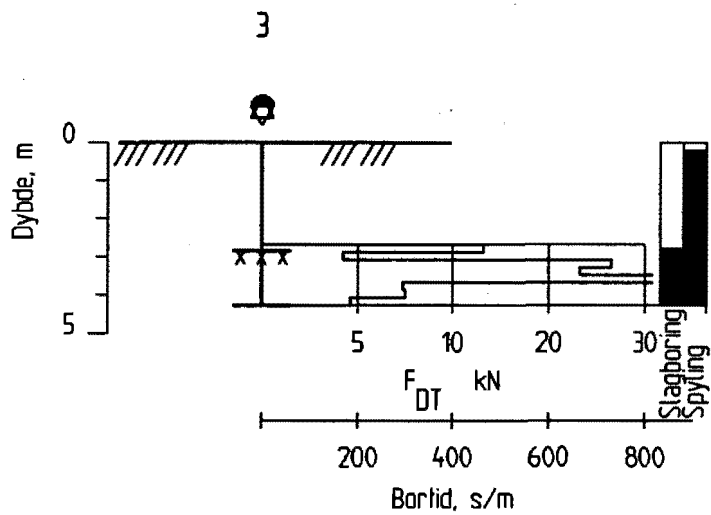



NY BRYGGE, BYGDØNES, OSLO	Rapport nr. 940044-1	Figur nr. 03
Totalsondering M = 1 : 200	Tegner	Dato: 26.05.95
Bortull nr. : 1	Kontrollert <i>OE.</i>	
Dato boret :941007	Godkjent <i>og</i>	

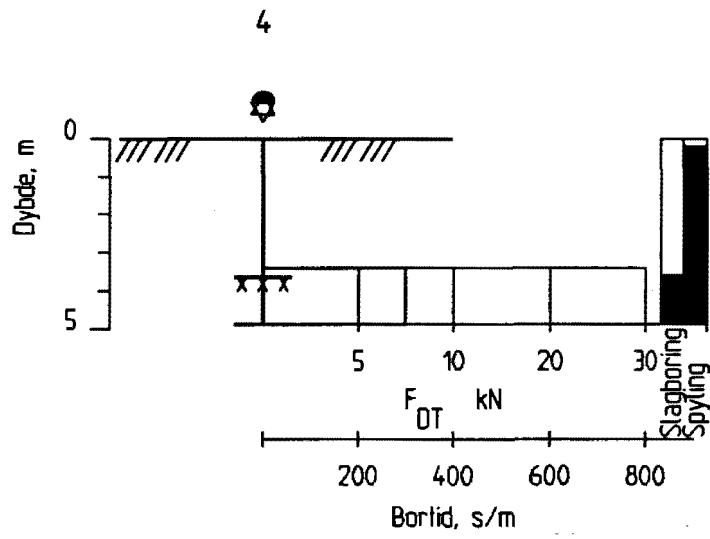
2




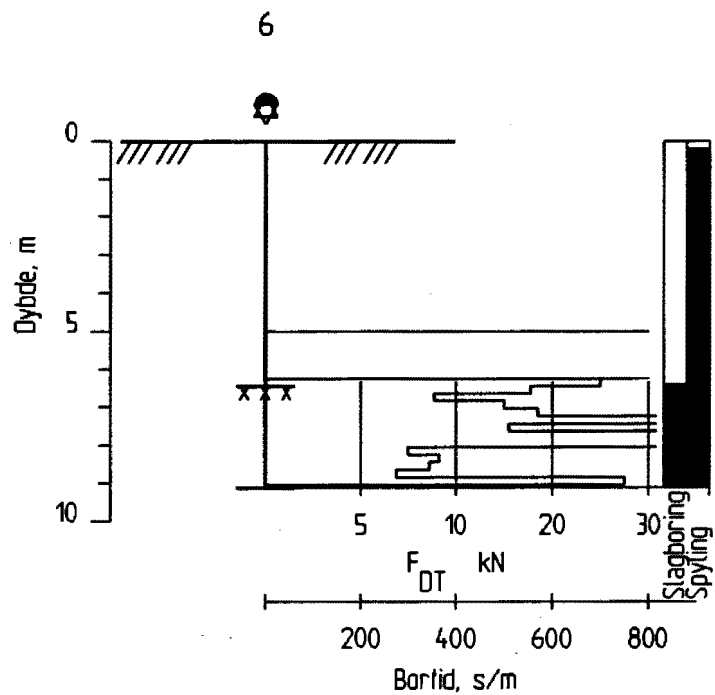
NY BRYGGE, BYGDØNES, OSLO	Rapport nr. 940044-1	Figur nr. 04
Totalsondering M = 1 : 200	Tegner	Dato: 26.05.95
Borhull nr. : 2	Kontrollert <i>08.</i>	
Dato boret :941011	Godkjent <i>97</i>	





NY BRYGGE, BYGDØNES, OSLO	Rapport nr. 940044-1	Figur nr. 05
Totalsondering M = 1 : 200	Tegner	Dato: 26.05.95
Borhull nr. : 3	Kontrollert OS.	
Dato boret :941012	Godkjent 07	

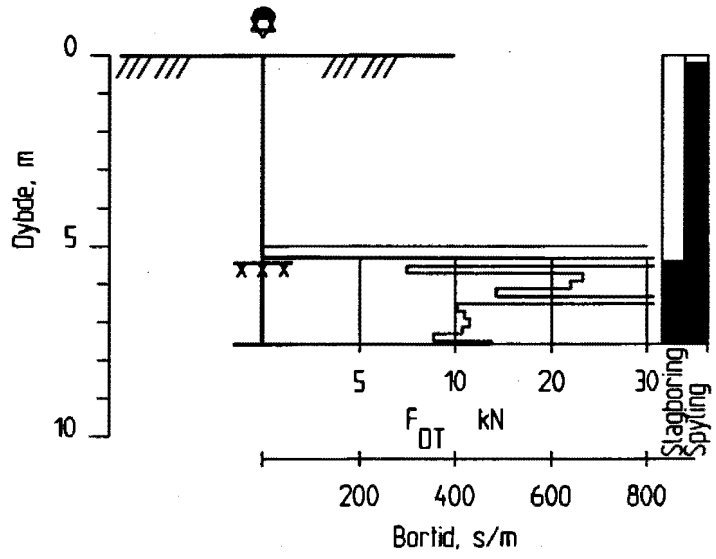


NY BRYGGE, BYGDØNES, OSLO	Rapport nr. 940044-1	Figur nr. 06
Totalsondering M = 1 : 200	Tegner	Dato: 26.05.95
Borhull nr. : 4	Kontrollert <i>OS.</i>	
Dato boret :941014	Godkjent <i>9</i>	



NY BRYGGE, BYGDØNES, OSLO	Rapport nr. 940044-1	Figur nr. 08
Totalsondring M = 1 : 200	Tegner	Dato: 26.05.95
Borhull nr. : 6	Kontrollert <i>02.</i>	
Dato boret :941013	Godkjent 9	

7



NY BRYGGE, BYGDØNES, OSLO

Rapport nr.
940044-1

Figur nr.
09

Totalsondering
M = 1 : 200

Tegner

Dato:
26.05.95

Borhull nr. : 7

Kontrollert
025

Godkjent
09

Dato boret :941015

