

N O T E B Y

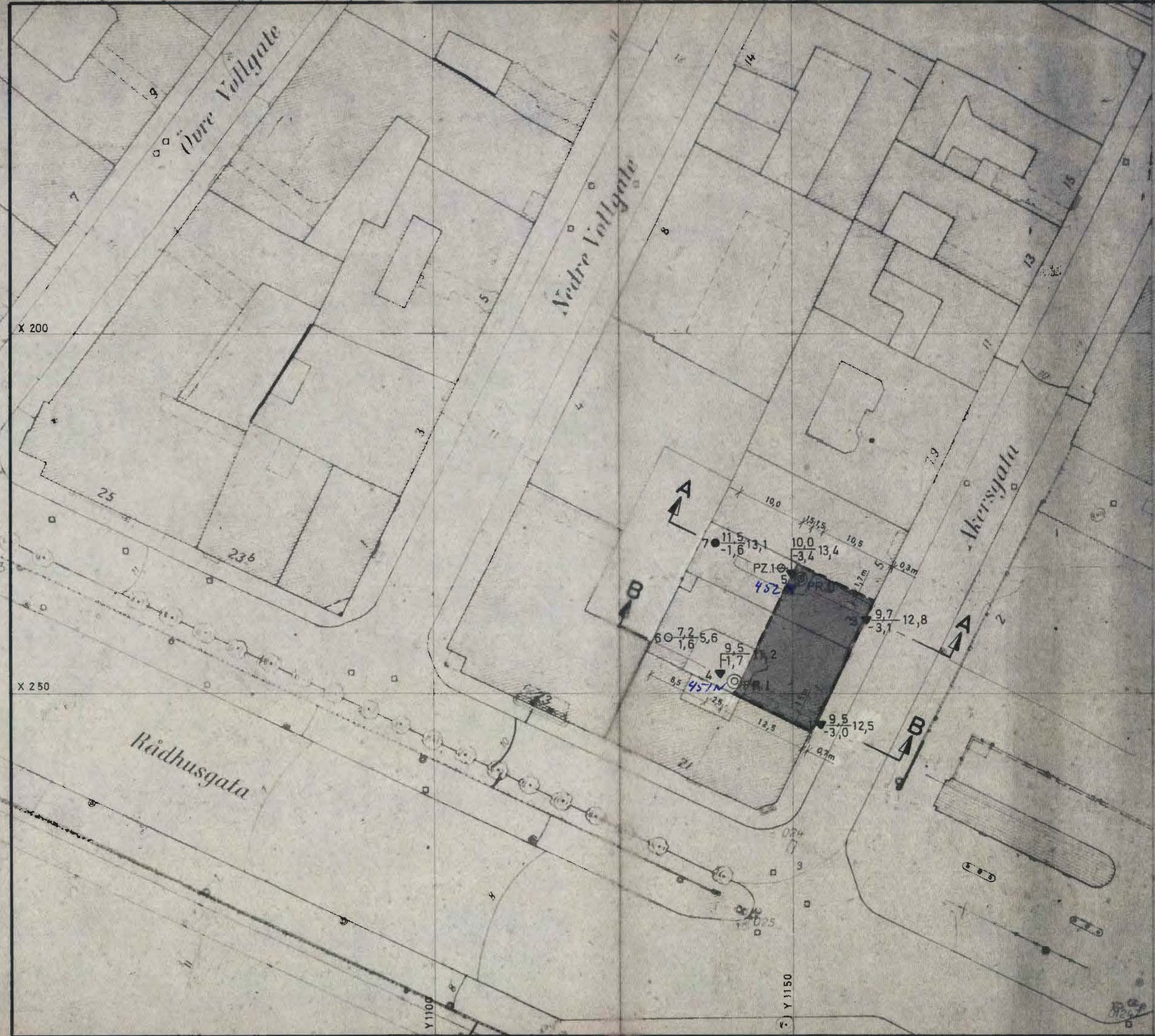
1 1 4 5 9

So. Bl. IV

Akersgaten 1 8 3

august 1972

SO,B-1^{IV}
13



- Dreiesondering ⊗ Fjellkontrollboring ⊙ Bravaserie + Vingebooring
- Enkel sondering ⊙ Kjerneboring □ Prøvegrop ⊖ Poretrykksmåling
- ▼ Ramsondering

Borhull nr. $\frac{\text{Terreng (Bunn) kote}}{\text{Antatt fjellkote}}$ Boret dybde + (boret i fjell)

Borhull nr. 4575 Lab. bok nr. 940
 Kartgrunnlag: OSLO OPPMÅLINGSVESEN 1942
 Utgangspunkt for nivellentent: FM. 294 H = 8,845

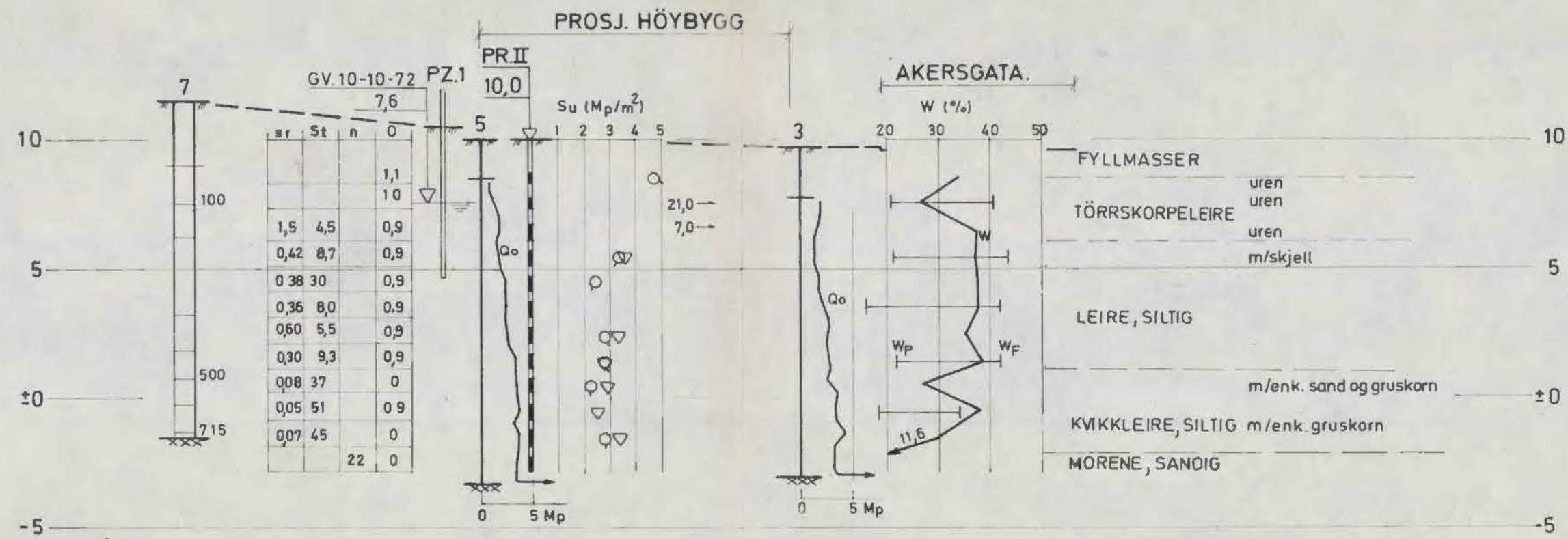
Denne tegning er vår eiendom og skal ikke leveres tredjemann uten vårt samtykke. Vårt firma overtar intet ansvar for mulige feil eller for de konklusjoner som trekkes på grunnlag av tegningen.

Bokst.	Forandring	Dato	Bokst.	Forandring	Dato

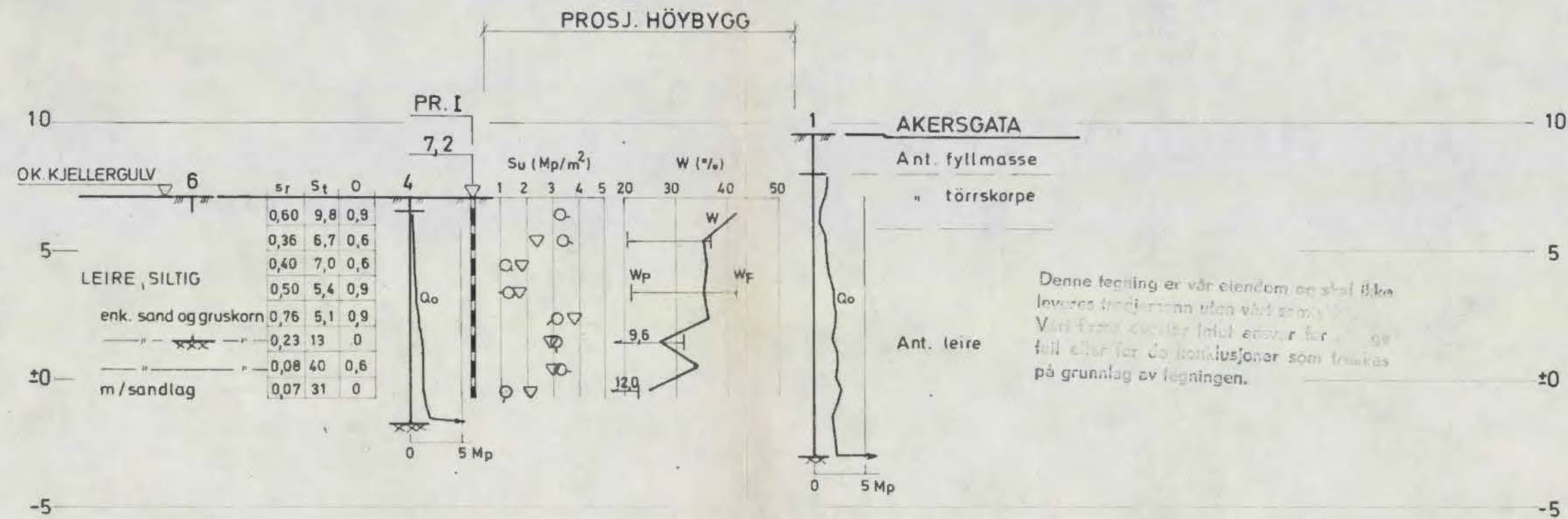
AKERSGATA 1-3 BORPLAN	Målestokk	Tegn. E-7	Dato 9/8-72
	1:500	Trac.	
		Kfr.	

NORSK TEKNISK BYGGEKONTROLL A/S JAN FRIIS <small>Thv. Meyersgt. 9, Oslo 5</small>	11459-1
---	----------------

PROFIL A-A



PROFIL B-B



Denne tegning er vår eiendom og skal ikke leveres tredjemand uten vårt samtykke. Vårt firma overtar intet ansvar for feil eller for de konklusjoner som trekkes på grunnlag av tegningen.

Denne tegning er revidert i 96

Denne tegning er vår eiendom og skal ikke leveres tredjemand uten vårt samtykke. Vårt firma overtar intet ansvar for mulige feil eller for de konklusjoner som trekkes på grunnlag av tegningen.

Bokst.	Forandring	Dato	Bokst.	Forandring	Dato
AKERSGATA 1-3 PROFIL A-A OG B-B			Målestokk	Tegn. E.J.	Dato 9/8-72
			1:200	Trac.	
				Kfr.	
NORSK TEKNISK BYGGEKONTROLL A/S JAN FRIIS			11459-2		
Thv. Meyersgt. 9, Oslo 5					