

*NO: C5 I. IV

246

Kongsvinsevat ~ Møgt.

Kr. Sandgt.

for kvartalet *Kongsvingergt. - Mosseg. - Kristiansandgt.*

utført sept 1923

Borhul nr. 32	Borhul nr. 33	Borhul nr. 35	Borhul nr. 46	Borhul nr. 54	Borhul nr. 61
Belastn. 120 kg.	Belastn. 120 kg.	Belastn. 120 kg.	Belastn. 120 kg.	Belastn. 120 kg.	Belastn. 120 kg.
Planum cote	Planum cote	Planum cote	Planum cote	Planum cote	Planum cote

Dybde i m.	Omdir.	Grund	Dybde i m.	Omdir.	Grund	Dybde i m.	Omdir.	Grund	Dybde i m.	Omdir.	Grund	Dybde i m.	Omdir.	Grund	Dybde i m.	Omdir.	Grund
1	x	Stølpeler	1	x	Stølpeler	1	x		1	x		1	x		1	x	
2	124	"	2	112	"	2	63		2	57		2	51		2	29	
3	117	"	3	110	"	3	72		3	34		3	67		3	18	
4	83	"	4	48	"	4	41		4	8		4	0		4	11	
5	41		5	80		5	D. 3,4 m	fjeld	5	25		5	30		5	6	
6	5		6	75		6			6	D. 4,8 m		6	D. 4,9 m		6	0	
7	3		7	27		7			7	fjeld		7	fjeld		7	D. 5,7 m	
8	60	7,4 m	8	21		8			8			8			8	fjeld	
9	ikke fjeld		9	33		9			9			9			9		
10			10	9		10			10			10			10		
11			11	32		11			11			11			11		
12			12	D. 11,0 m		12			12			12			12		
13			13	fjeld		13			13			13			13		
14			14			14			14			14			14		
15			15			15			15			15			15		
16			16			16			16			16			16		
17			17			17			17			17			17		
18			18			18			18			18			18		
19			19			19			19			19			19		
20			20			20			20			20			20		
21			21			21			21			21			21		
22			22			22			22			22			22		
23			23			23			23			23			23		
24			24			24			24			24			24		

Arbejdet status uivarens normal bet
"væk boring"

Bl 246

Kongsvinger gt. - Møsegt. - Kristiansandgaten.

med 2 bit.

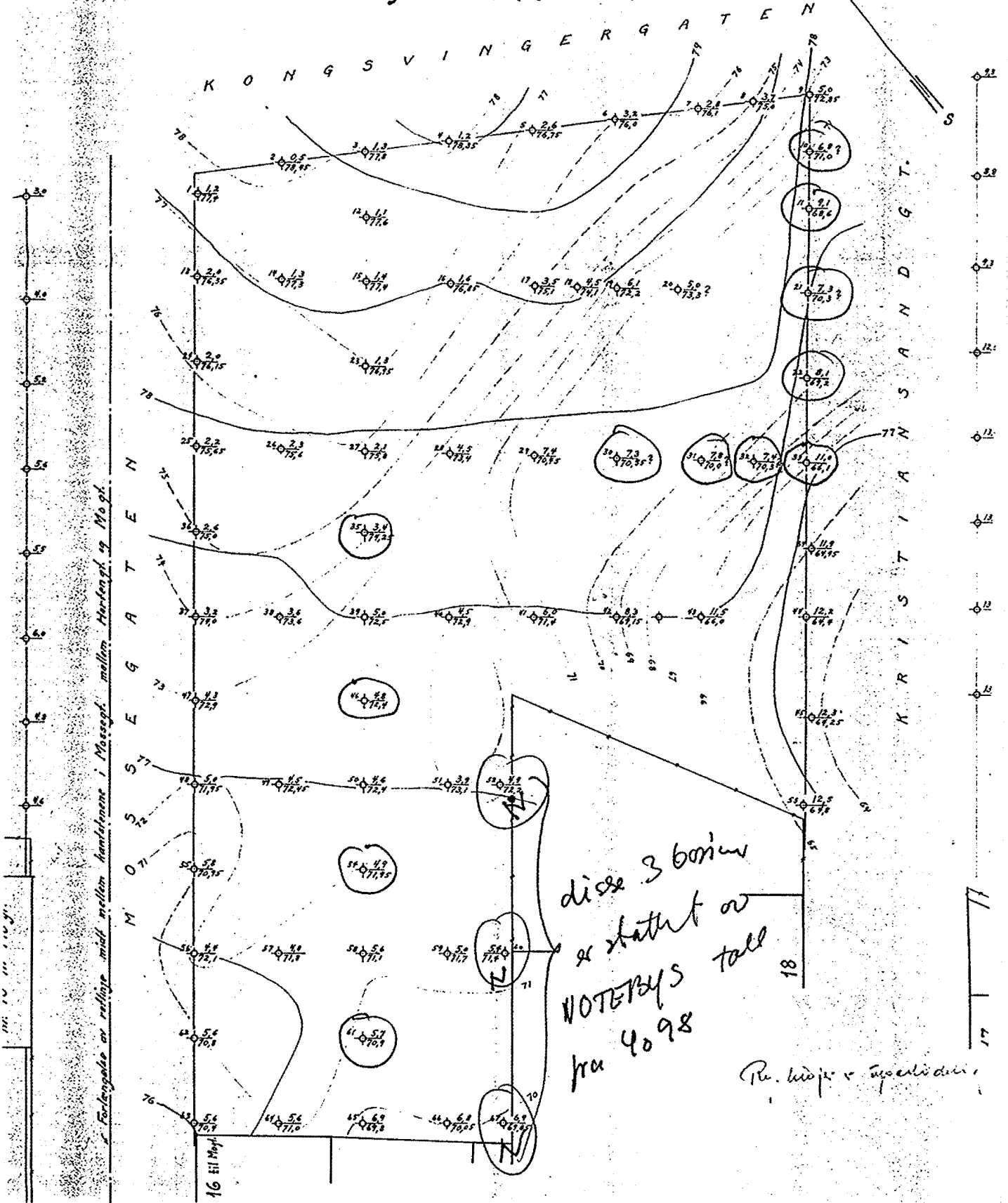
M 1:200



- Belegner
 - Dubbe til fjeld fra terrang
 - Fjeldets kotehöide
- Terrangkoter 1/2 m. akvidist.
- Supponerte fjeldkoter 1 m. akr.
- Höidene refererer sig til byens f.m.

O Dreieboring af
ang. orientering
se Bl. 247


Kristiania, desbr. 15
Aarskær.



Grundboringskart for et areal mellem Kongsvinger gt. - Møsegt. - Kristiansandgaten.

Bl. 246
med 2 bilag skemaer

M. 1:200



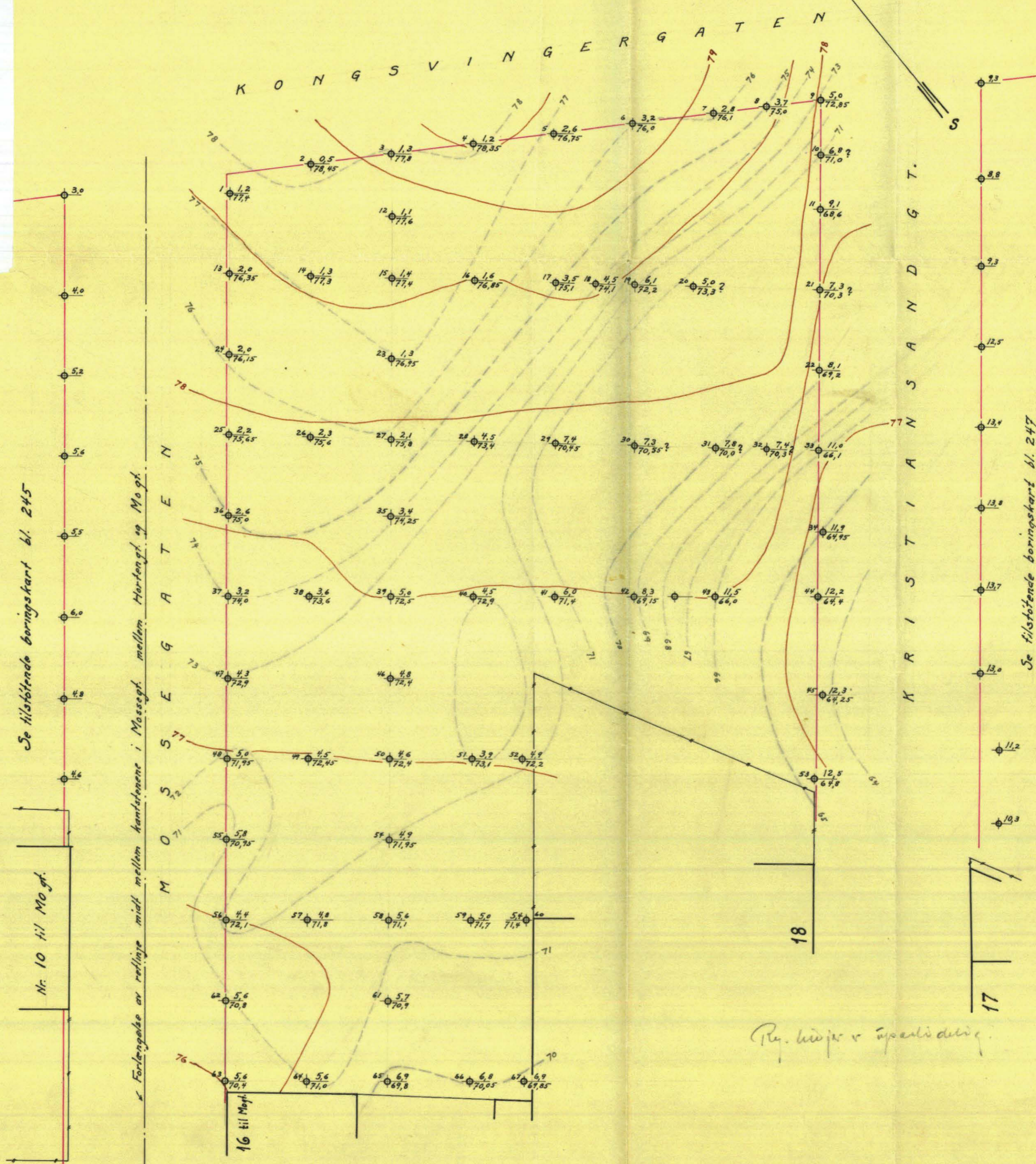
Betegner \odot Dybde til fjæld fra terræng
Fjældets kotehøide

— Terrængkoter $\frac{1}{2}$ m. afvialist.

- - - - - Supponerte fjældkoter 1 m. afv.

Høiderne refererer sig til byens f. m.

N
Kristiania, desbr. 1923
P. A.



Se tilstøtende boringskart bl. 245

Nr. 10 til Møsegt.

Forlængelse af retlinje midt mellem kanttonene i Møsegt. mellem Hartenggt. og Møsegt.

Se tilstøtende boringskart bl. 247

Reg. højde v. udsædning

242