

GeoVita as

Rådgivende ingeniører geoteknikk

Lilleakerveien 4, 0283 Oslo

Tlf: (02) 50 82 50, Fax: (02) 50 83 20

Sign.

Kontr.

Side

TOH

Sak nr.

Sak

Dato

8/12-92

OVA, Undergrunnskartverket ✓ / A.M. Oulie

Oversender resultatene av utførte boringer
i Holmenvn. 5

hilsen

Torgeir Hangen / GeoVita as

NV B6 (GeoVita)

HOLMENVN. 5.

Fjellkontrollboringene er overf. kart ✓

Sak nr.

Sak

Dato

1060

25/11-92

PKT.	HØYDE	TYPE	DYBDE (m)	FJELLKOTE
1C	90.3	☆	10.20	80.1
1D	90.7	☆	8.95	81.7
2A	91.9	☆	3.45	88.5
2C	91.3	☆	5.20	86.1
2D	91.4	☆	3.50	87.9
2B	91.3	☆	8.75	82.6
1B'	90.9	☆	8.75	82.2
1A'	91.2	☆	16.45	74.8
2-1	~91.4	☆	3.50	~87.9
2-2	~91.9	☆	2.10	~89.8
2-3	~91.3	☆	4.70	~86.6
2-4	~91.5	☆	1.95	~89.6
2-5	~91.3	☆	2.0	~89.3
2-6	~91.6	☆	4.35	~87.3
1-1	~91.0	☆	7.8	~83.2

1 }
2 }
3 }
4 }

(dreiesond.)

Sak nr.

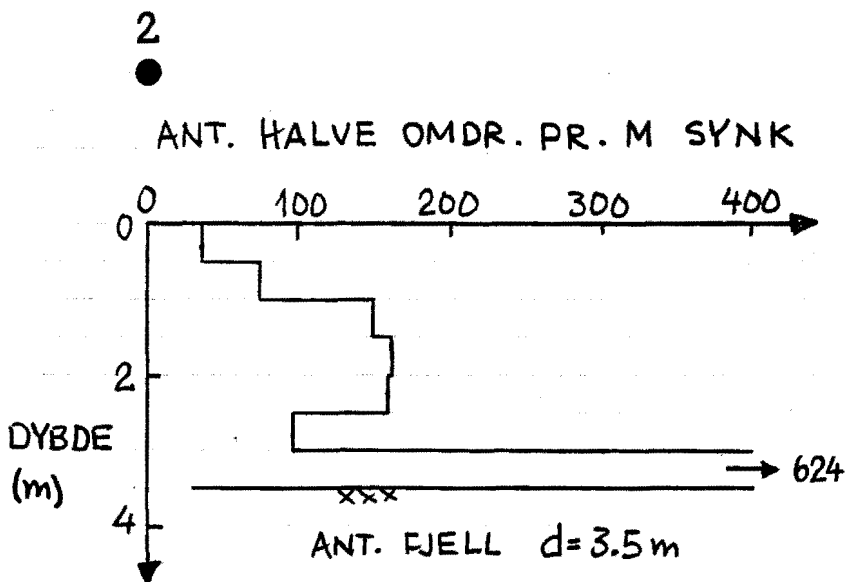
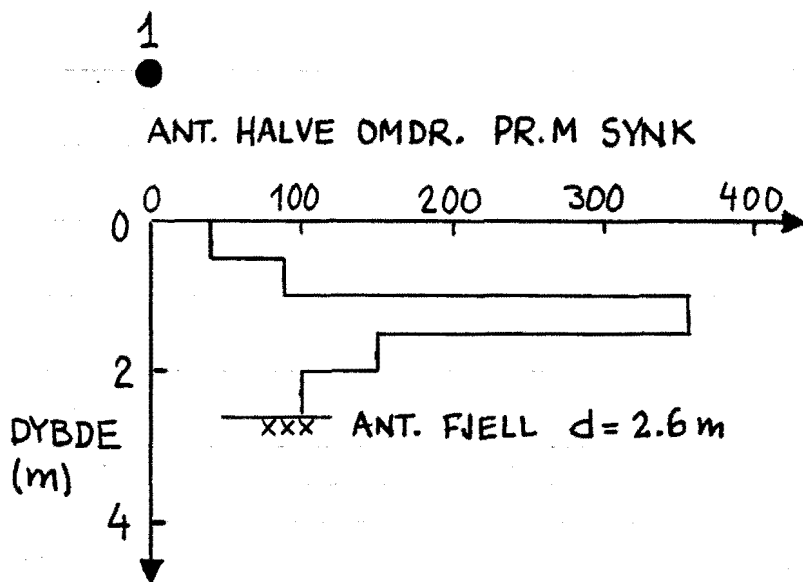
1060

Sak

SELVAAGBYGG
HOLMENVN. 5, OSLO

Dato

8/12-92



Sak nr.

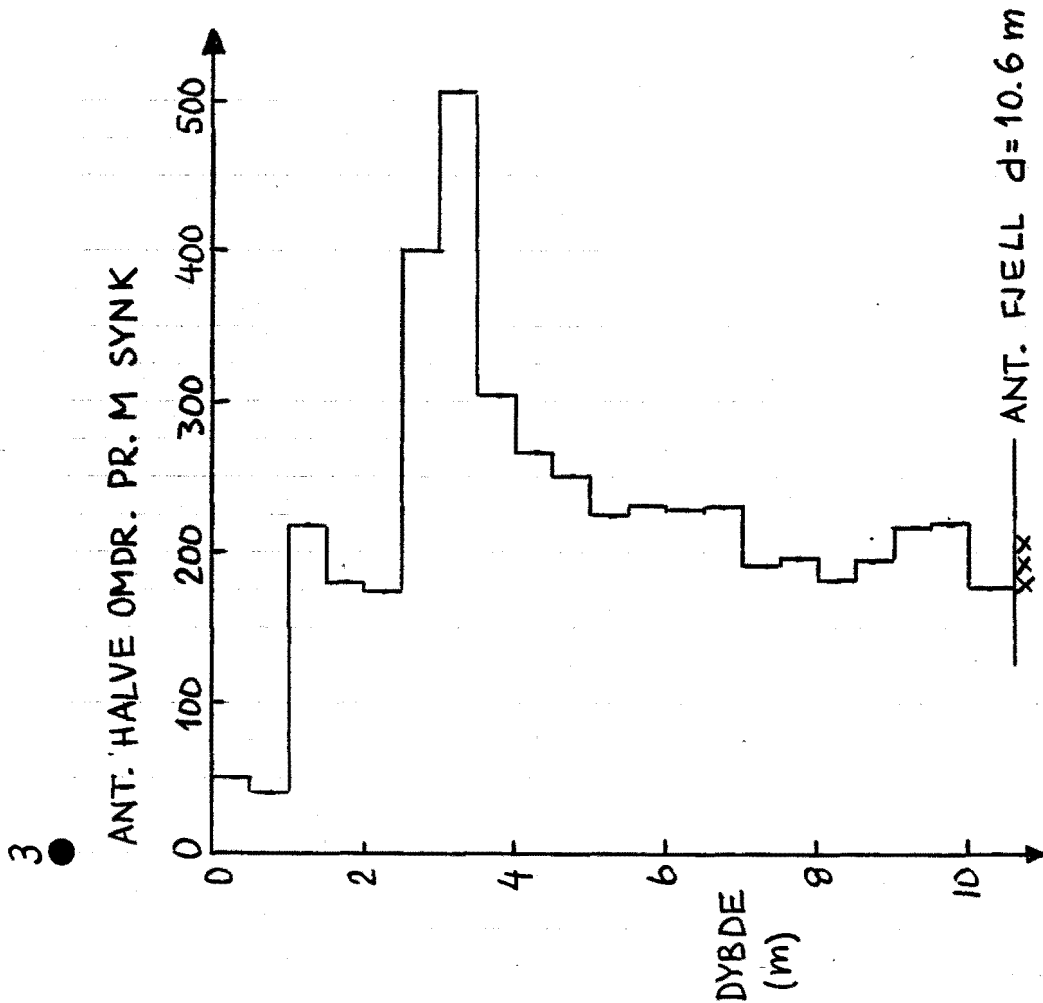
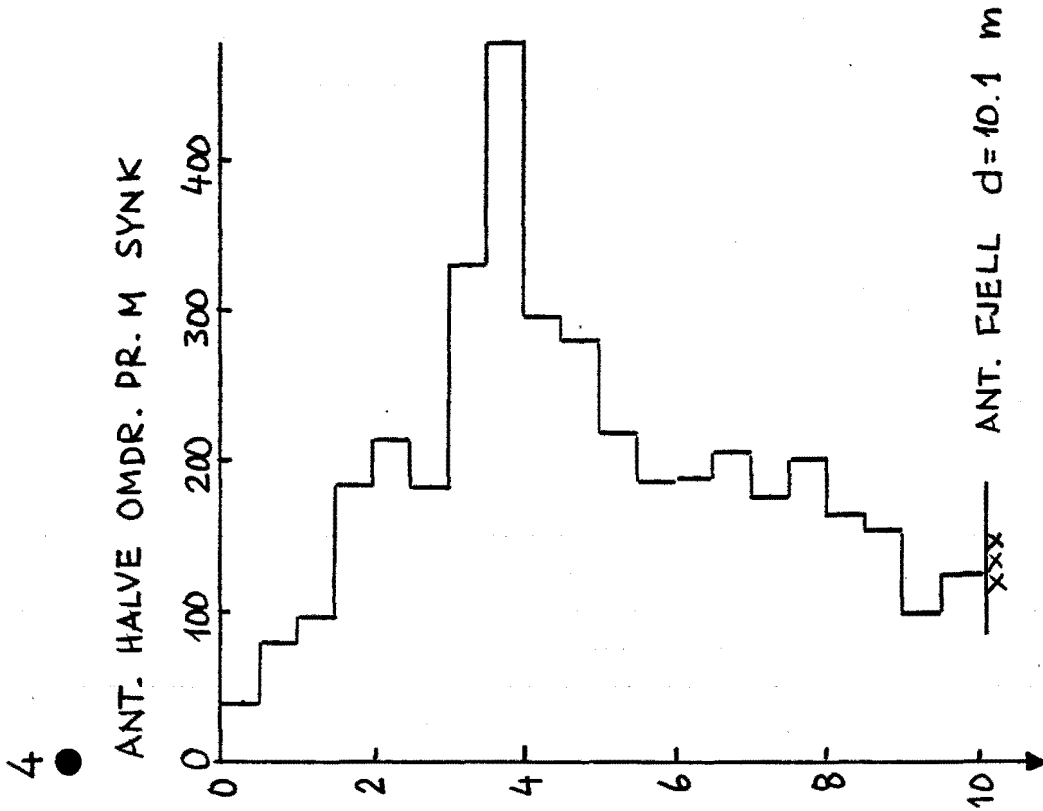
1060

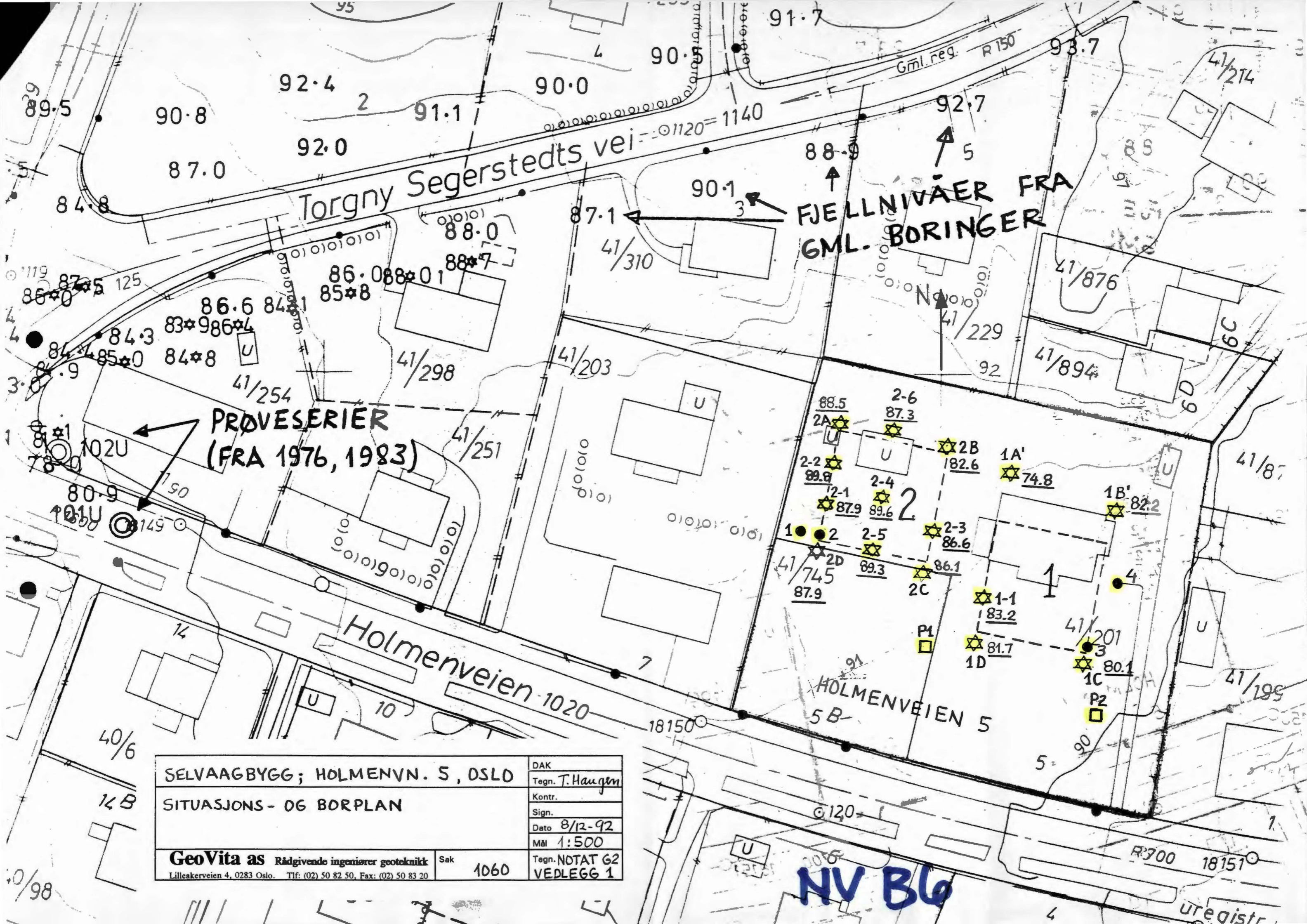
Sak

SELVAAGBYGG
HOLMENVN. 5, OSLO

Dato

8/12-92





SELVAAGBYGG; HOLMENVN. 5, DSLD		DAK
SITUASJONS- OG BORPLAN		Tegn. T. Haugen
		Kontr.
		Sign.
		Dato 8/12-92
		Mål 1:500
GeoVita as Rådgivende ingeniører geoteknikk	Sak 1060	Tegn. NOTAT G2
Lilleakerveien 4, 0283 Oslo. Tlf: (02) 50 82 50. Fax: (02) 50 83 20		VEDLEGG 1

NV B6