

* NO: B3 IV

328

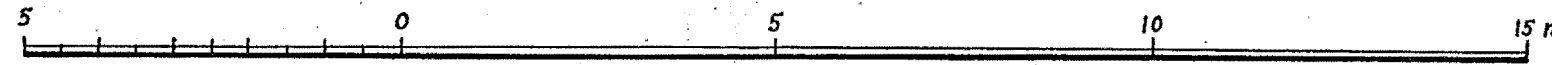
Eusemiesqf. 23

Grundboringskart for Eugenes gate nr. 23

Kartblad nr. 328.
Bilag 1. bl. profiler

M. 1:100

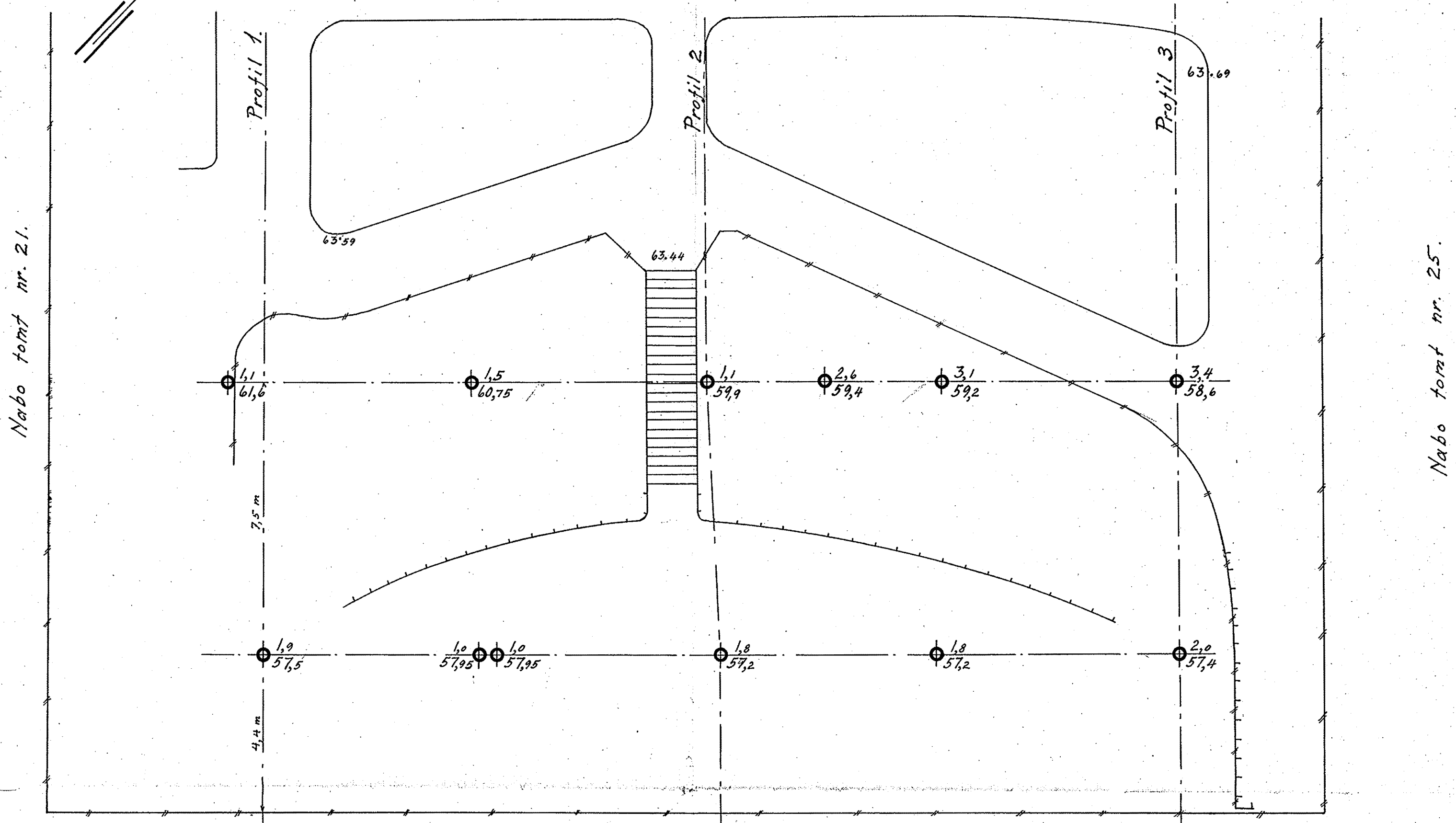
Betegner:



⊕ $\frac{3,4}{58,6}$ Dybde fra terreng til fjeld
Fjeldets kotehøide

63.69 Kotehøide av terrengpkt.

Høidene refererer sig til byens f.m.



Nabo tomt nr. 30 til Louises gt.

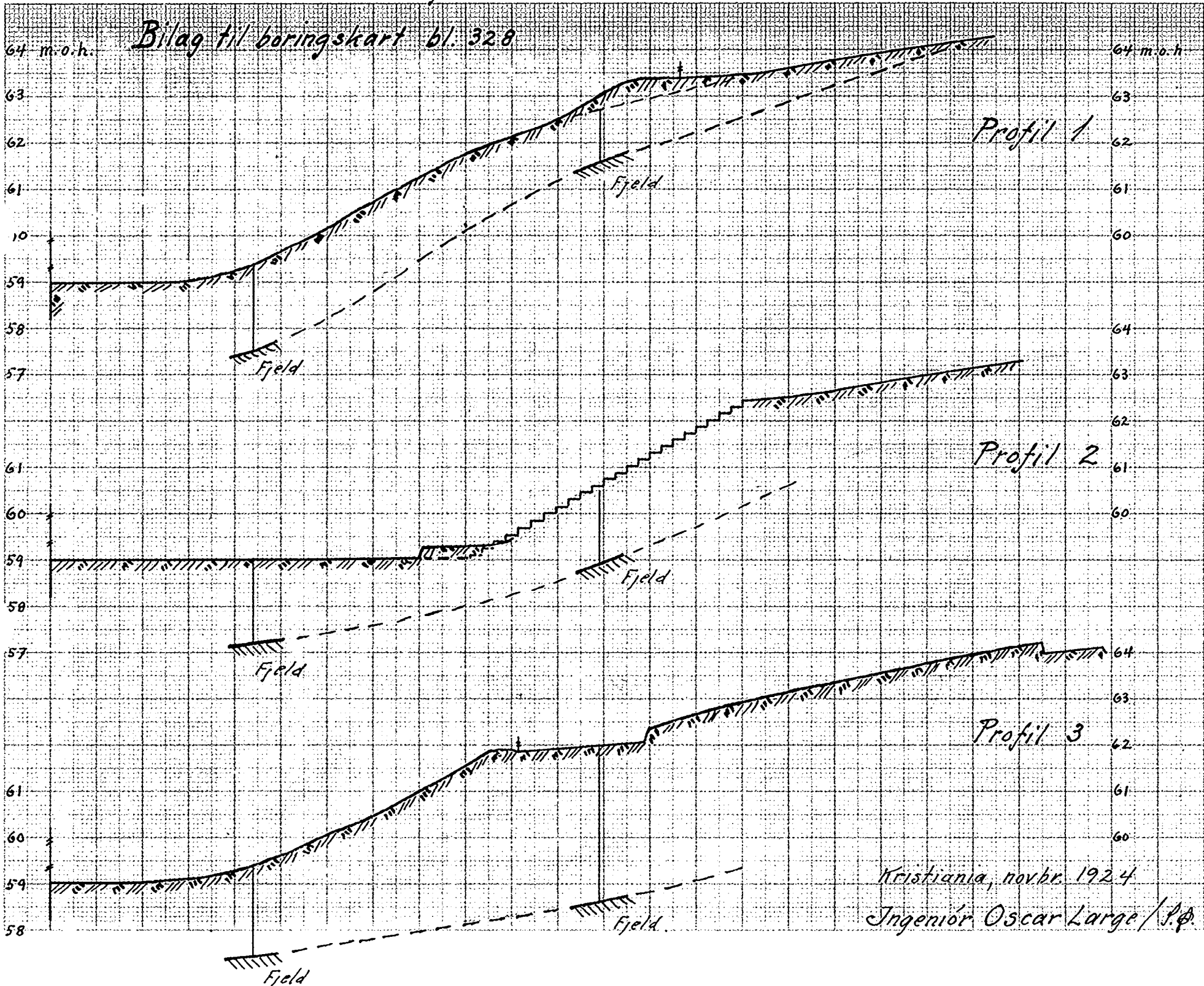
Kristiania i november 1924

Ingeniør Oscar Large

P. & A. N.

Profiler M. 1:100

Bilag til bøjningskart bl. 328



Kristiania, novbr. 1924
Ingeniør Oscar Large / P. Ø.