

OSLO KOMMUNE

Geoteknisk konsulent's kontor

SKOVLBORING

Sted: Lambertseter Sentrum II





4070

5068 IV

Hull : Sk. III Bilag : T

Nivå : 160.80 Oppdr: R-366-60

Vannst : Dato : 27-10-60

Dybde m	Prøve	Sign.	Jordart	Dybde
1			Tørrskorpe, sandkorn	
2			" " " "	
3			Tørrskorpeleire, sandkorn, stein, humus	
4			Leire, sand- og gruskorn.	
5			***** Ant. fjell (4.8m).	5
10				10
15				15
20				20