

SO-G-1^{IV}

NOTEBY

NTB

8679

Sigurd Stave A/S - Bjarne Sjonge & Co. A/S

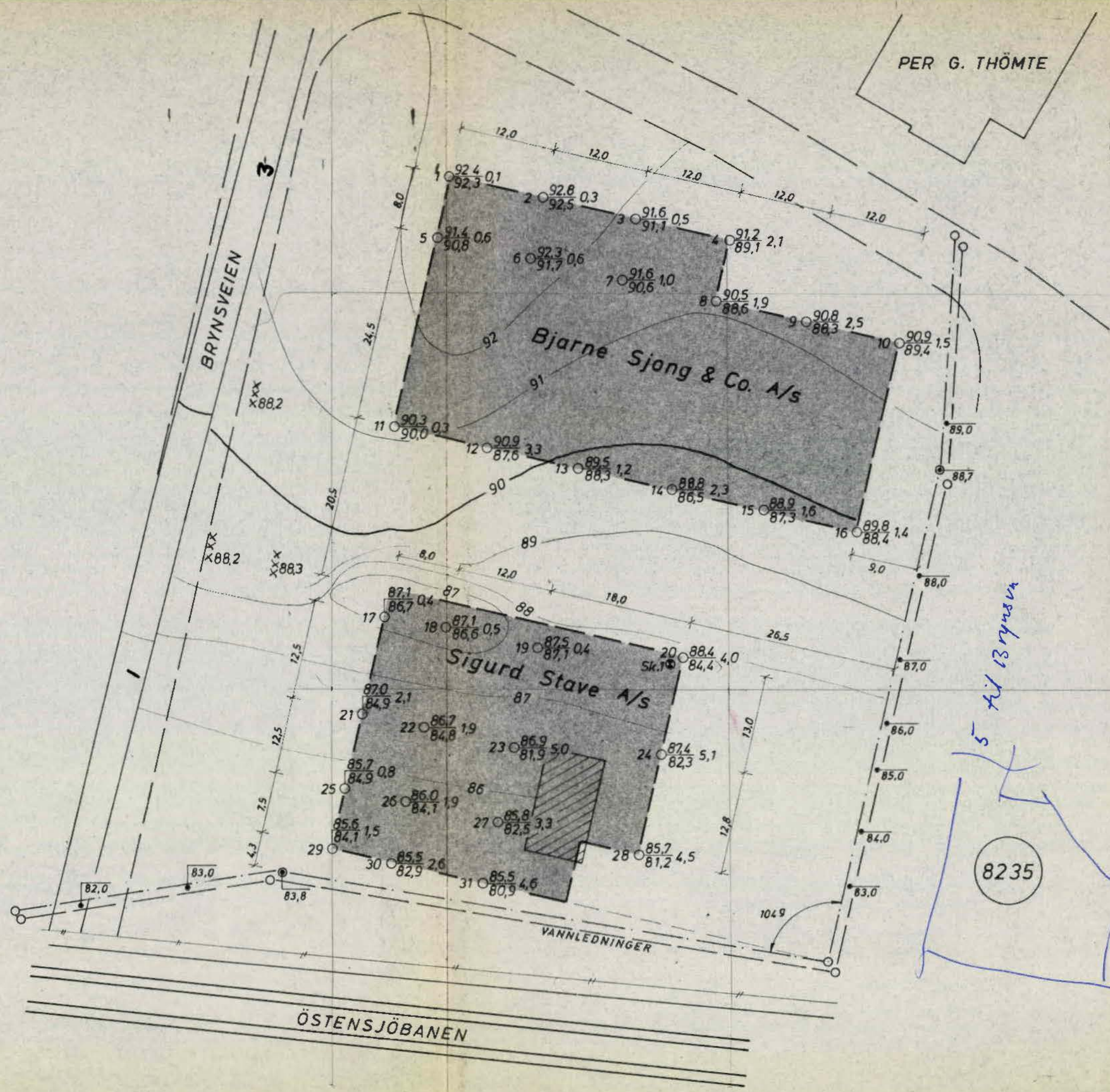

Brynsvn. krysser Østensjøbanen.

11.9.1970

Brynsvn 1 og 3

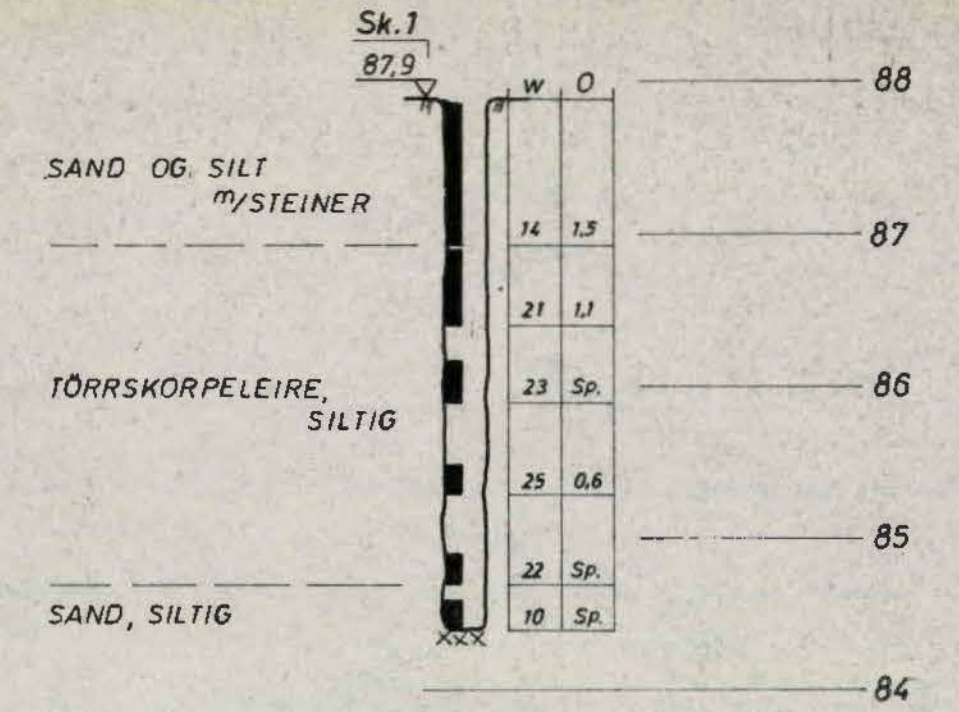
SO.G1





PER G. THÖMTE

M = 1:50



- Dreiesondering ⚙ Fjellkontrollboring ⊙ Prøveserie + Vingeboring
 - Enkel sondering ⚙ Kjerneboring □ Prøvegrop ⊕ Poretrykksmåling
 - ▼ Ramsondering
- x-350 Terreng (Bunn) kote Boret dybde + (boret i fjell)
 Borhull nr. Antatt fjellkote
- Borbok nr. 3935 Lab. bok nr. 877
- Kartgrunnlag:
 Utgangspunkt for nivellement: Pp 1463 H = 90,228

Bokst.	Forandring	Dato	Bokst.	Forandring	Dato
Sigurd Stave A/s - Bjarne Sjong & Co. A/s			Målestokk	Tegn. E.N.	Dato 11/9-70
Gnr. 137, Bnr. 9 og 138, Bryn			1:500	Trac.	
Borplan			1:50	Kfr.	SO-6-1 ^{zz}
NORSK TEKNISK BYGGEKONTROLL A/S			8679 - 1		
JAN FRIIS					
Thv. Meyersgt. 9, Oslo 5					



N: 6194
(1967)

Grotean
4493 (1975)

N: 8679
NOTEBY : 25186
del 1 ?

del 2 137/3-85
besiktislae w nabo bygg
i förbindelse med spennytt
her

N: 6127
(1967)

N: 8679
(1970)

N: 6468
(1970)

N: 8235
(1970)

NOTEBY 25186
Amann/W

ensjö - Lambertseter - Furusetbanen

Etterstadkroken 629

Brynseng