

G E O T E A M

7197

SMALVOLLVEIEN 26/28.

NO: I 1 IV

Overf.  
mars 91

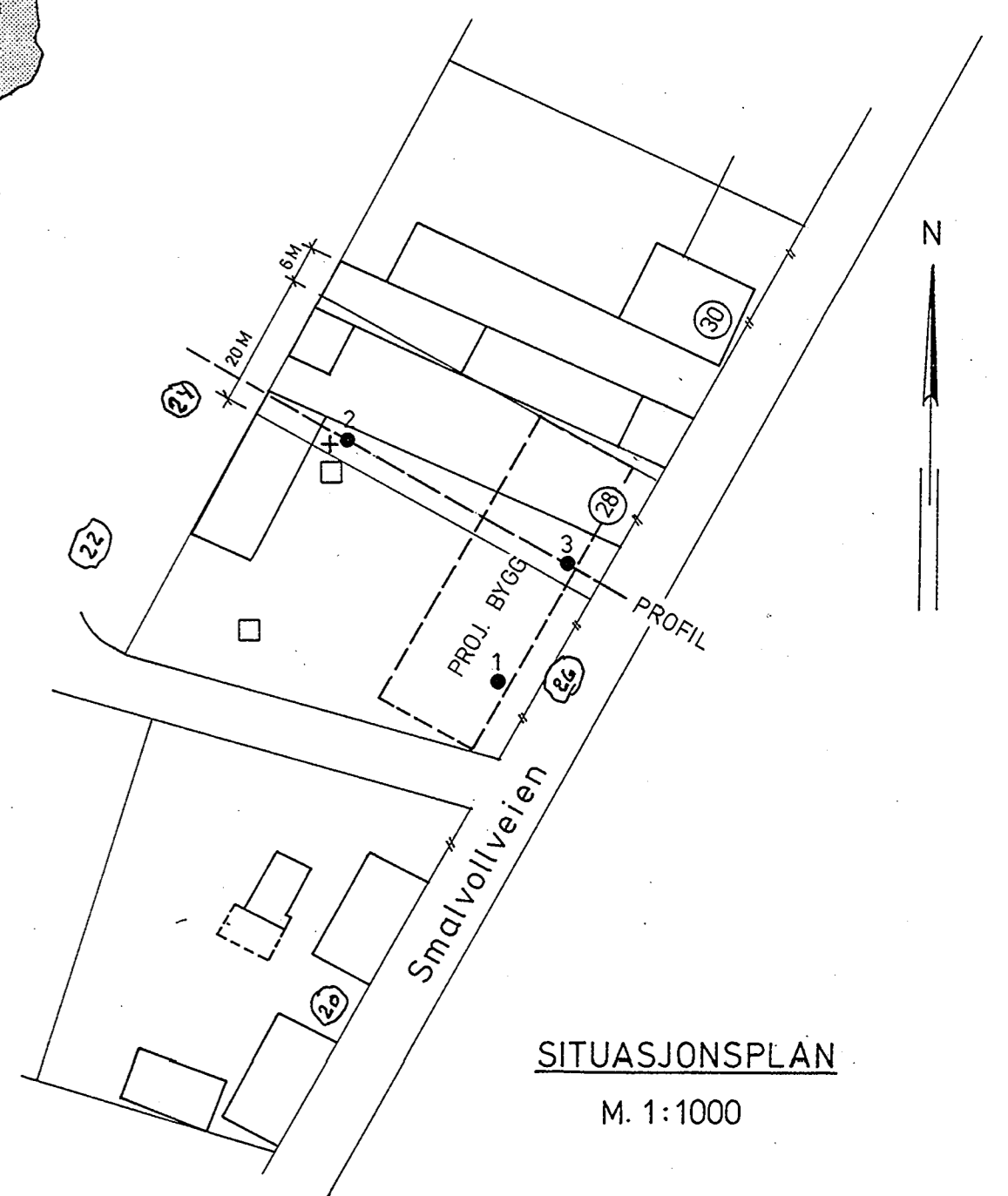

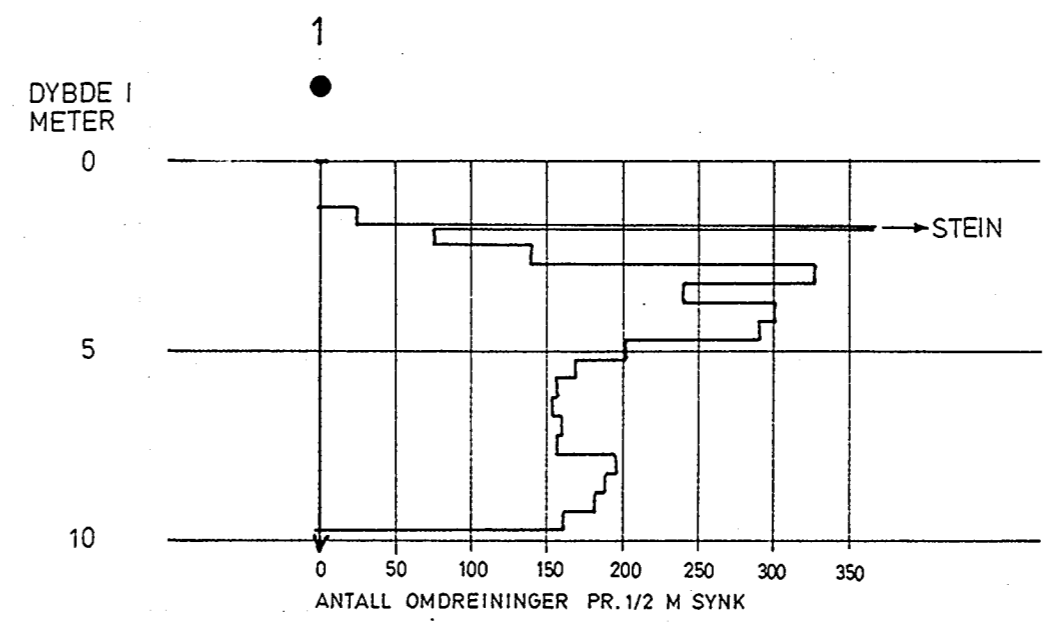
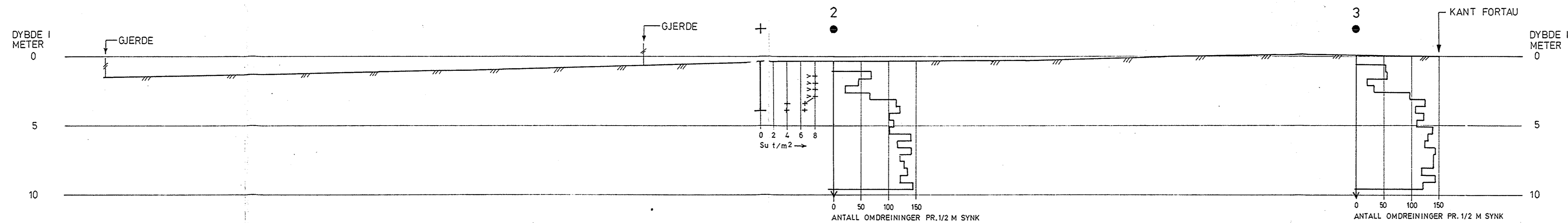
Oppdr. 7197  
Prosjekt KONTOR OG LAGERBYGG  
Sted SMALVOLLVEIEN 26/28

Bilag nr. 1  
Boring nr. v/pkt. 2  
Ving dim.  
Dato boret 5. juni - 81

VINGEBORING

Anmerkninger	Dybde m	Skjærfasthet												Sensi- tivitet	
		1	2	3	4	5	6	7	8	9	10	11	12		t m <sup>2</sup>
Terrengkote	±														
	5,0														
	10,0														
	15,0														
	20,0														
	25,0														





TEGNFORKLARING:

- DREIEBORING
- PRØVEGROP
- + VINGEBORING

BORPUNKTENES PLASSERING ER OMTRENTLIG.

TERRENGPROFILET ER TATT OPP AV ASTRUP & AUBERT A/S. FRITT VALGT HØYDE.

KARTGRUNNLAG: FOTOSTATKOPI FRA ASTRUP & AUBERT A/S

c			
b			
a			
Rev.	Dato	Sign.	
Oppdragsgeber: MALERMESTRENE'S STILLASUTLEIE A/S			
Anlegg: KONTOR OG LAGERBYGG			
Sted: SMALVOLLVEIEN 26/28			
SITUASJONSPLAN		Målestokk	Målt. AS
PROFIL MED BORRESULTATER		1:1000	mai-81
		1:200	Beregn. Tegn. TJ 3.juni-81
			Kfr.
A/s GEOTEAM GEODESI GEOFYSIKK GEOTÉKNISK INGENIØRLOGI			Tegn. nr. 7197-1 NO: 17 IE