

COWI

11979

Boret for Statsbygg

27.11.2012

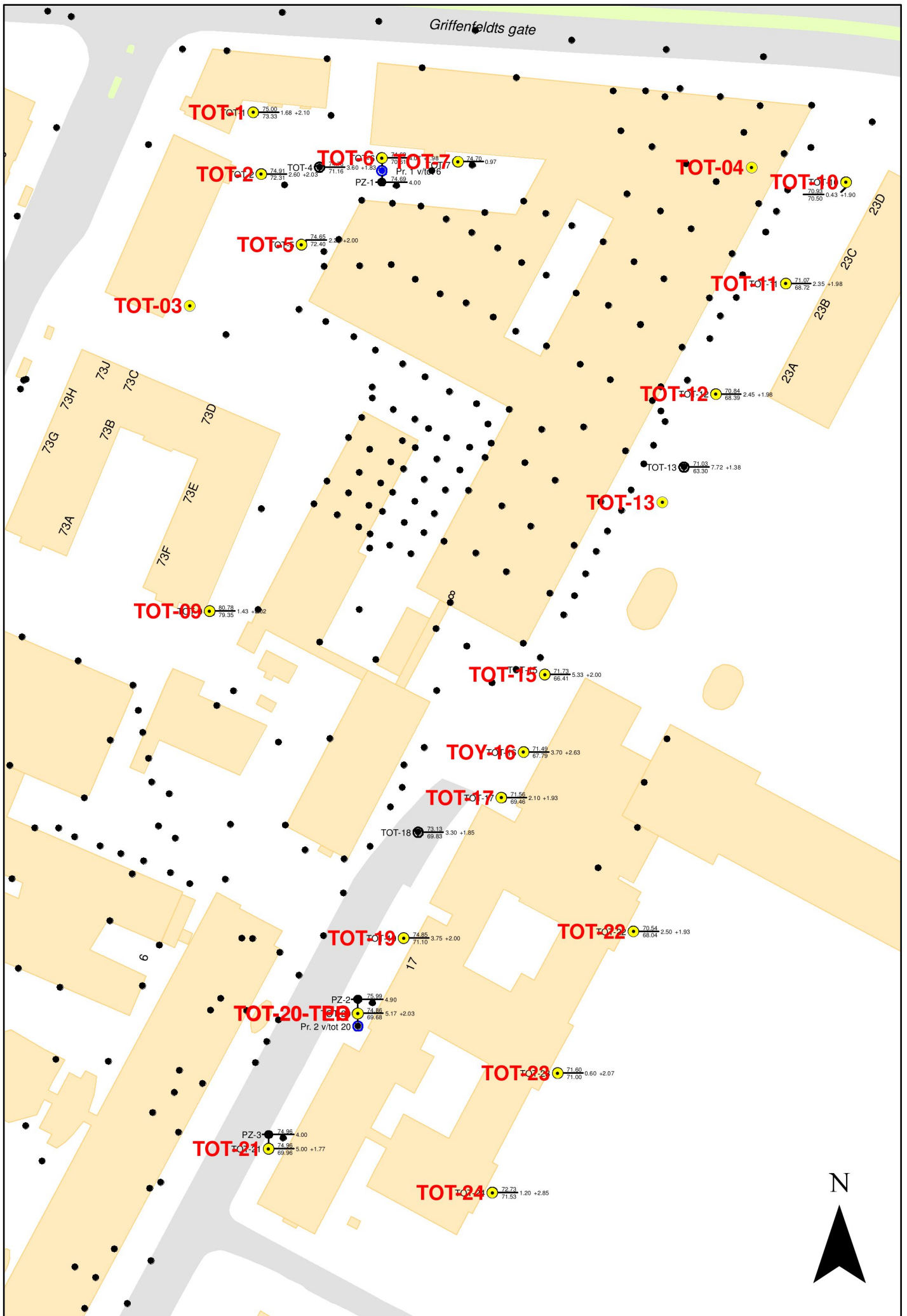
00 NE UTM32 EUREF89

00 Eksport fra GeoCAD dato: 15.11.12

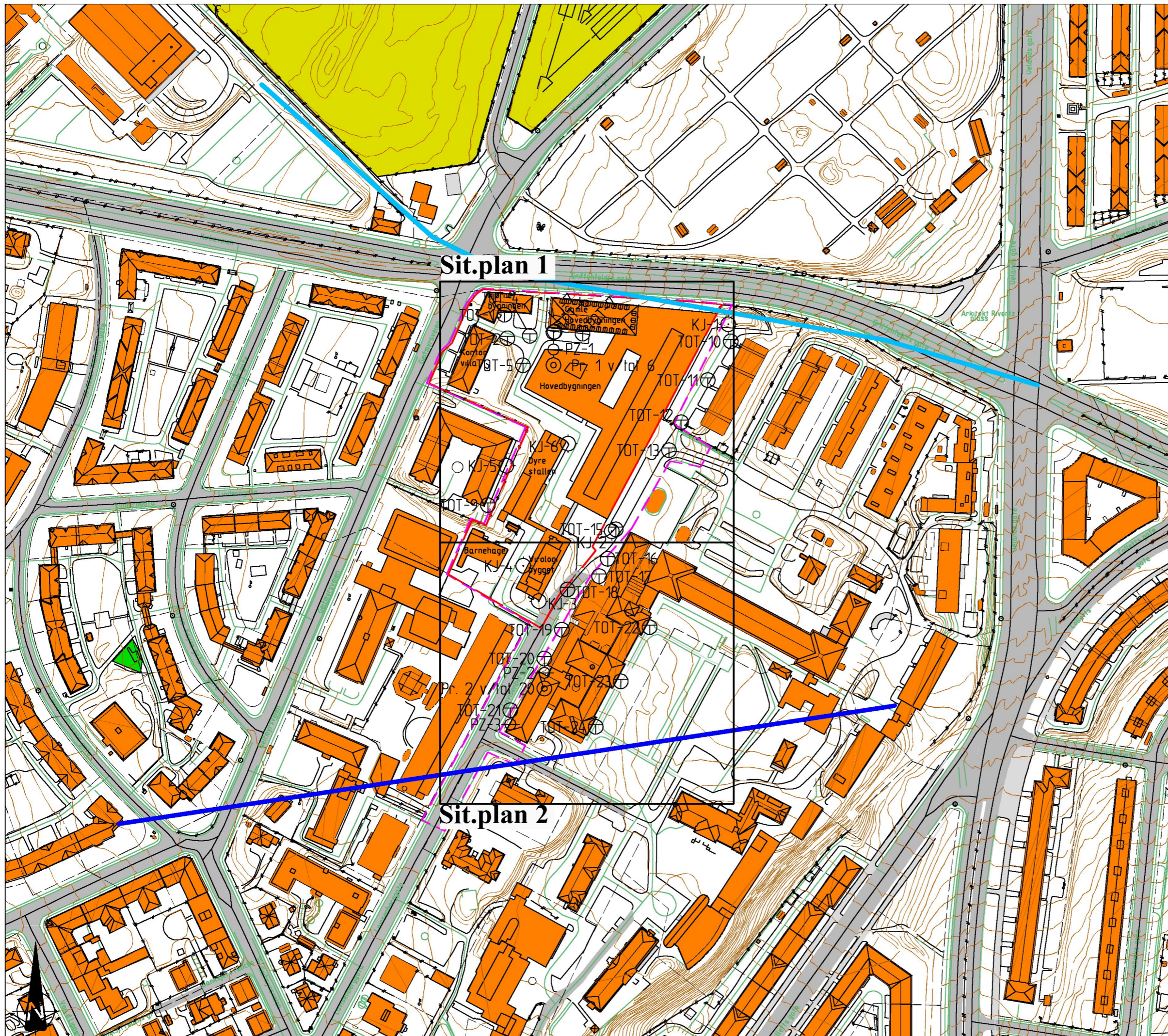
00 Scan Survey as tel: +4722086800, www.scansurvey.no

-05	PPPPPPPPPP	KKKKKKKK	XXXXXXXXX.XXX	YYYYYYY.YYY	ZZZZ.ZZZ
05	TOT-20-Ter	2200	6645250.169	597515.103	74.860
05	TOT-18	2240	6645287.902	597527.777	73.128
05	TOT-10	2240	6645423.257	597616.907	70.926
05	TOT-12	2240	6645379.143	597589.806	70.837
05	MPR-14	2240	6645301.889	597524.791	73.352
05	MPR-07	2240	6645391.468	597487.730	77.410
05	TOT-7	2240	6645427.494	597536.048	74.696
05	TOT-15	2240	6645320.771	597554.168	71.733
05	TOT-11	2240	6645402.148	597604.358	71.070
05	MPR-08	2240	6645380.508	597518.214	74.872
05	MPR-15	2240	6645375.567	597578.314	71.462
05	MPR-06	2240	6645408.748	597508.127	74.659
05	TOT-04	2240	6645426.342	597507.246	74.762
05	TOT-6	2240	6645428.286	597520.222	74.686
05	MPR-13	2240	6645284.201	597504.237	74.973
05	TOT-21	2240	6645222.035	597496.633	74.961
05	TOT-09	2240	6645355.218	597495.094	77.239
05	TOT-2	2240	6645424.939	597495.093	74.914
05	TOT-22	2240	6645267.297	597572.632	70.538
05	TOT-19	2240	6645265.909	597524.765	74.850
05	TOT-17	2240	6645295.134	597545.132	71.558
05	TOT-16	2240	6645304.629	597549.761	71.487
05	MPR-04	2240	6645422.653	597499.901	74.817
05	MPR-10	2240	6645334.261	597515.510	75.361
05	TOT-24	2240	6645212.906	597543.254	72.730
05	TOT-23	2240	6645237.795	597556.839	71.601
05	TOT-5	2240	6645410.246	597503.492	74.653
05	MPR-5	2240	6645431.039	597471.600	75.557
05	TOT-03	2240	6645397.537	597480.227	77.470
05	MPR-03	2240	6645437.094	597509.626	75.004
05	TOT-1	2240	6645437.794	597493.432	75.001
05	MPR-09	2240	6645372.847	597542.288	74.586
05	MPR-11	2240	6645317.333	597489.308	76.788
05	MPR-12	2240	6645286.639	597477.202	76.675
05	TOT-13	2240	6645363.925	597583.155	71.027
05	TOT-20-TOP	9999	6645250.210	597515.243	75.994

Griffenfeldts gate



1:1 000



Rev	Dato	Revisjonstekst	Tgn.	Ktr.	Gkj.

- Prosjektører:
- ARKy: RATIOy Arkitekter AS
 - PGKy: RATIOy Arkitekter AS
 - ARKy: 4By Arkitekter AS
 - RIBy: COWi AS
 - LARKy: COWi AS
 - RIVy: COWi AS
 - RIEy: COWi AS
 - RIGy: COWi AS
 - RIBry: COWi AS
 - RIA: COWi AS

RATIO
 DRAMMENSVEIEN 130
 0277y Oslo
 Tlf: y41y52y11y11.y
 www.ratioark.no

4B Arkitekter AS
 OSCARSYGATEY 20
 0352y Oslo
 Tlf: y22y96y02y00.y
 www.4b.no

COWI
 GRENSEVEIEN 88
 Pb. y6412y Etterstad
 0605y Oslo
 Tlf: y02694.y
 www.cowi.no

- TEGNFORKLARING**
- Projekt område
 - Tomte grense
 - VEAS-tunnel
 - VA-tunnel
- PKT.NR. ○
 TOTALSONDERING ⊕
 PRØVESERIE ⊙
 PIEZOMETER ⊖
 KJERNEBORING ⊗
- PKT.NR. TERRENGNIVA BØRDYBDE+BØRET I FJELL
 FJELLNIVA

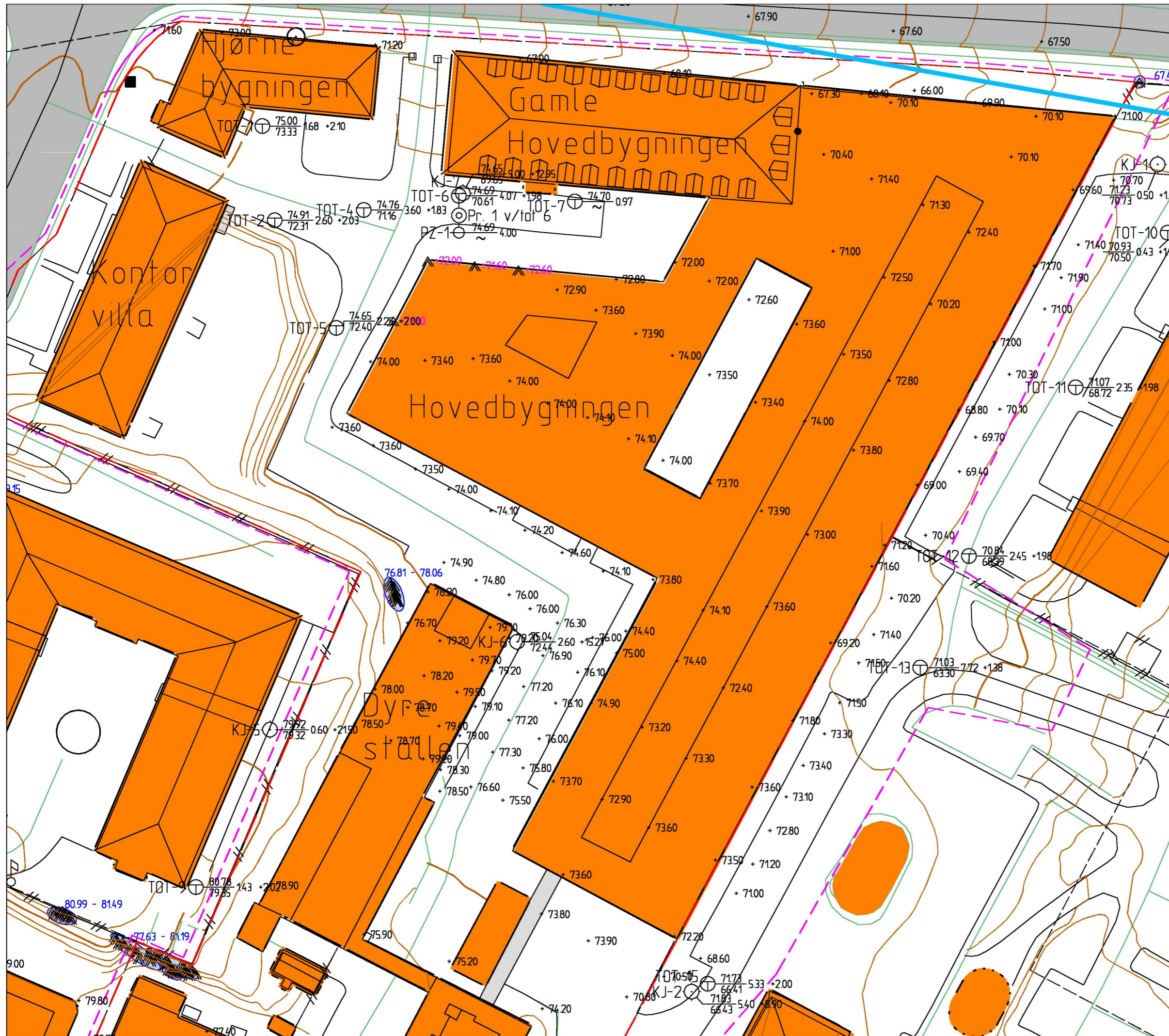
11979y-yFHly Nybygg og rehabilitering

Tiltakshaver: **STATSBYGG**
 Postboks y8106y Dep
 0032y Oslo
 Tlf: y815y55y045
 www.statsbygg.no

Fase:	Status:	Tegnet:	Kontrollert:
FORPROSJEKT		laan	gubr
Prosjektnr.:	Prosjektnr. ypg.	Dato:	Målestokk:
11979		27.11.12	1:2000
Format:			
A3+			

OVERSIKTSPLAN
 Geotekniskeyboringer

Kompl. ym.	Byggnr.	Etasje	Fag	Fagkode	Type	Løpnr.	Fase	Rev.
2653	00000	000	G	000	10	N09	Fy00	



Rev	Dato	Revisjonstekst	Tgn.	Ktr.	Gkj.

- Prosjektører:
- ARKy: RATIOy Arkitekter AS
 - PGKy: RATIOy Arkitekter AS
 - ARKy: 4By Arkitekter AS
 - RIBy: COWIy AS
 - LARKy: COWIy AS
 - RIVy: COWIy AS
 - RIEy: COWIy AS
 - RIGy: COWIy AS
 - RIBry: COWIy AS
 - RIA: COWIy AS

RATIO
 DRAMMENVEIEN 130
 0277y Oslo
 Tlf: y41y52y11y11.y
 www.ratioark.no

4B Arkitekter AS
 OSCARS GATEY 20
 0352y Oslo
 Tlf: y22y96y02y00.y
 www.4b.no

COWI
 GRENSEVEIEN 88
 Pb. y6412y Etterstad
 0605y Oslo
 Tlf: y02694.y
 www.cowi.no

- TEGNFORKLARING**
- Prosjekt område
 - - - Tomte grense
 - VEAS-tunnel
 - VA-tunnel
- PKT.NR. TERRENGNIVA BORDYBDE+BØRET I FJELL
- ⊕ TOTALSONDERING
 - ⊙ PRØVESERIE
 - ⊖ PIEZOMETER
 - ⊙ KJERNEBORING
- + Fjellkote fra undergrunnsverket - boret før 1995
 ▲ Fjell i dagen fra undergrunnsverket
 ▲ Fjell i dagen innmålt av COWI i 2012

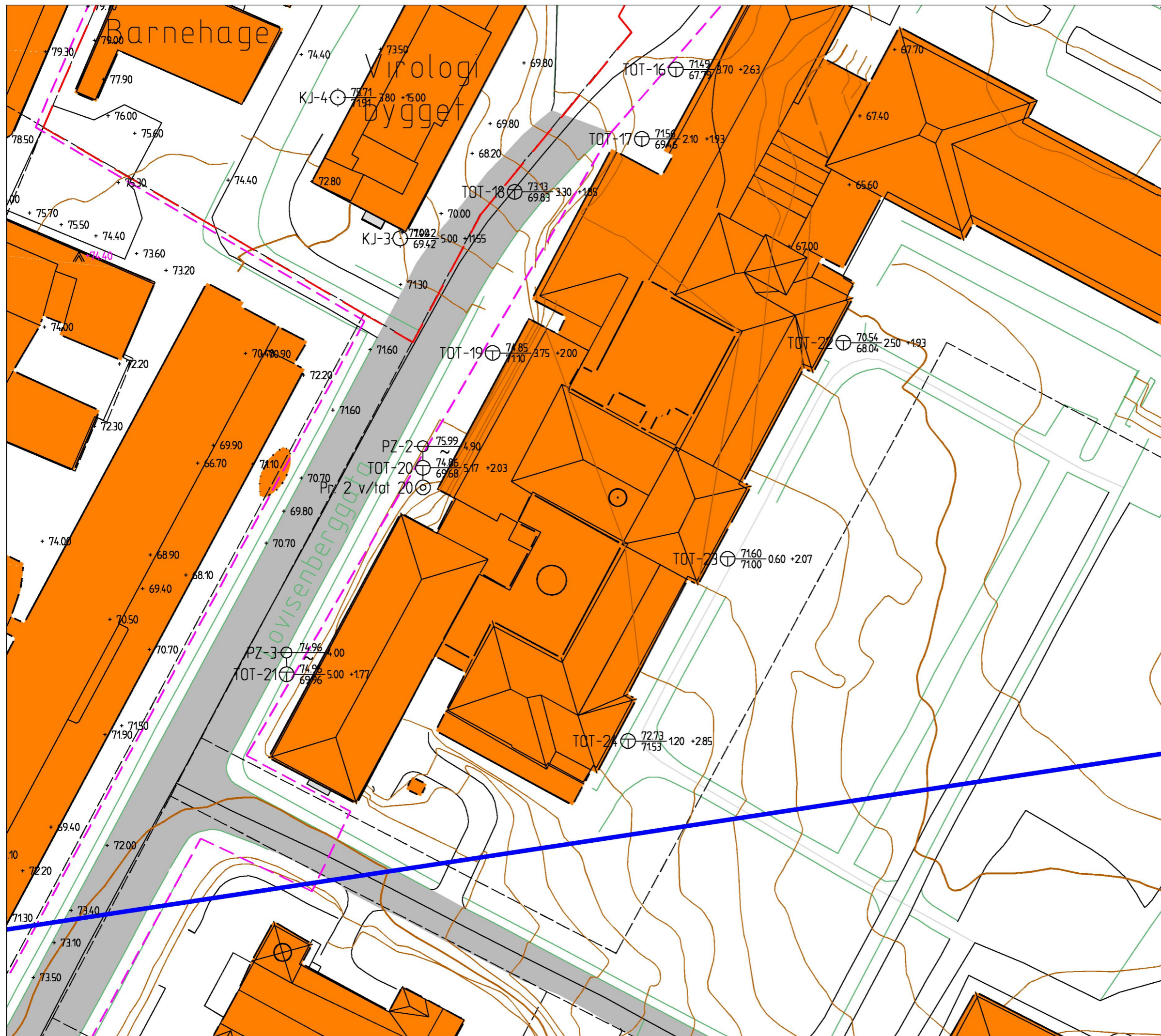
11979y-yFHlyNybyggogyrehabilitering

Tiltakshaver: **STATSBYGG**
 Postboks y8106yDep
 0032y Oslo
 Tlf: y815y55y045
 www.statsbygg.no

Fase:	Status:	Tegnet:	Kontrollert:
FORPROSJEKT		laan	gubr
Prosjektnr:	Prosjektnr. ypg.	Dato:	Målestokk:
11979		27.11.12	1 : 500
Format:			
A3+			

SITUASJONPLANy1
Geotekniskeyboringer

Kompl. ym:	Byggnr.	Etasje	Fag	Fagkode	Type	Løpnr.	Fase	Rev.
2653	00000	000	G	000	10	D10	Fy00	



Rev	Dato	Revisjonstekst	Tgn.	Ktr.	Gkj.
-----	------	----------------	------	------	------

- Prosjektører:
- ARKy: RATIOy Arkitekter AS
 - PGKy: RATIOy Arkitekter AS
 - ARKy: 4By Arkitekter AS
 - RIBy: COWIy AS
 - LARKy: COWIy AS
 - RIVy: COWIy AS
 - RIEy: COWIy AS
 - RIGy: COWIy AS
 - RIBry: COWIy AS
 - RIA: COWIy AS

RATIO
 ARKITEKTER AS
 Drammensveien 130
 0277y Oslo
 Tlf: y41y52y11y11.y
 www.ratioark.no

4B Arkitekter AS
 Oscarsgatey 20
 0352y Oslo
 Tlf: y22y96y02y00.y
 www.4b.no

COWI
 Grenseveien 88
 Pb. y6412y Etterstad
 0605y Oslo
 Tlf: y02694.y
 www.cowi.no

- TEGNFORKLARING**
- Projekt område
 - Tomte grense
 - VEAS-tunnel
 - VA-tunnel
- PKT.NR. TERRENGNIVA BORDYBDE+BØRET I FJELL
 FJELLNIVA
- TOTALSONDERING ⊕
 - PRØVESERIE ⊙
 - PIEZOMETER ⊖
 - KJERNEBORING ⊕
- + Fjellkote fra undergrunnsverket - boret før 1995
 - ▲ Fjell i dagen fra undergrunnsverket
 - ▲ Fjell i dagen innmålt av COWI i 2012

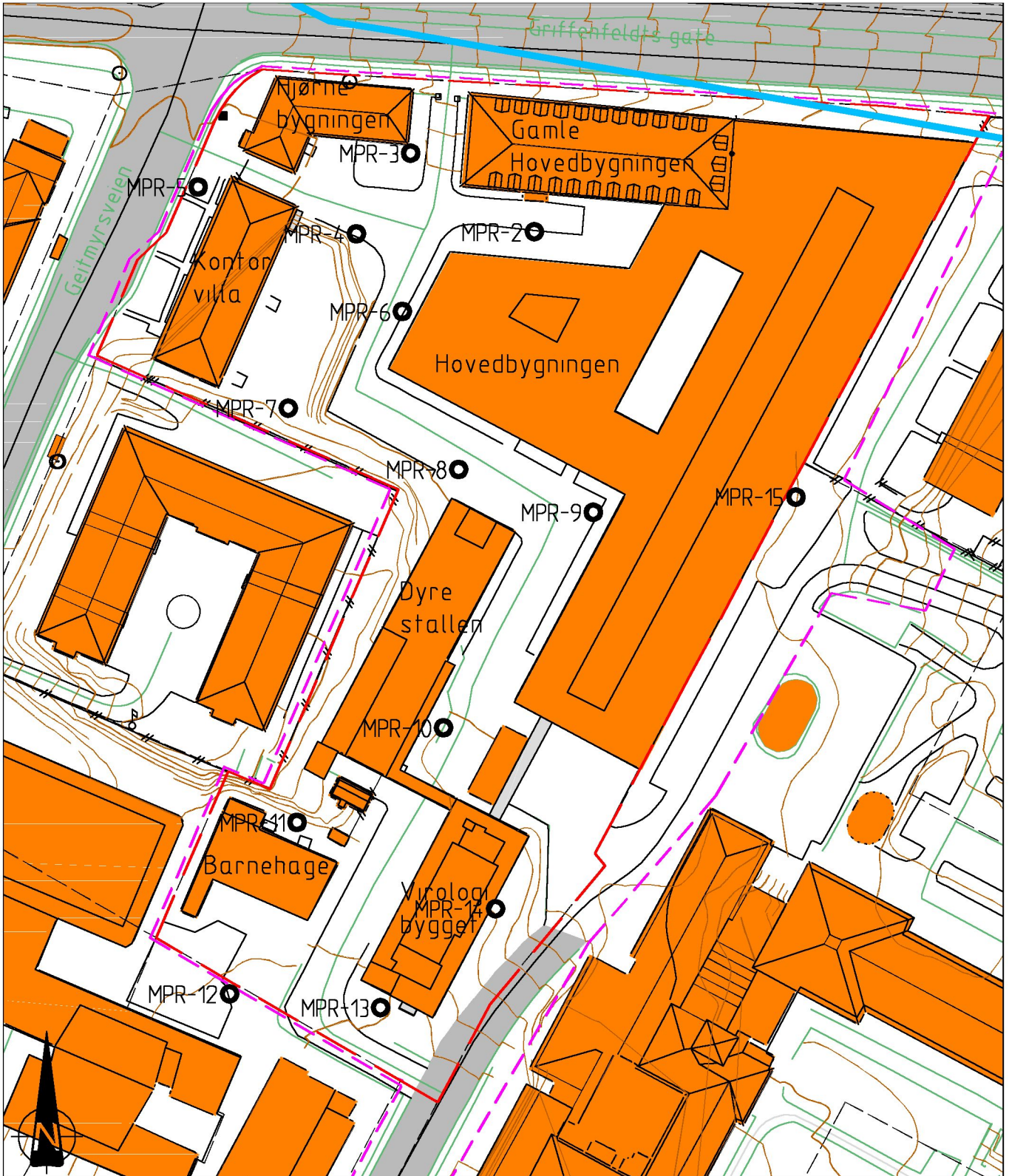
11979y-yFHlyNybyggogyrehabilitering

Tiltakshaver: **STATSBYGG**
 Postboks y8106y Dep
 0032y Oslo
 Tlf: y815y55y045
 www.statsbygg.no

Fase:	Status:	Tegnet:	Kontrollert:
FORPROSJEKT		laan	gubr
Prosjektnr.:	Prosjektnr. ypg.	Dato:	Målestokk:
11979		27.11.12	1 : 500
Format:			
A3+			

SITUASJONPLANy2
Geotekniskeyboringer

Kompl.y	Byggnr.	Etasje	Fag	Fagkode	Type	Løpenr.	Fase	Rev.
2653	00000	000	G	000	10	D11	Fy00	



11979-yFHlyNybyggogyrehabilitering Postboks 8106y Dep 0032y Oslo Tlf: y815y55y045 www.statsbygg.no		TEGNFORKLARING - - - - - Prosjekt område - - - - - Tomte grense ———— VA-tunnel		PKT.NR. MILJØPRØVE	
 Tlf: y41y52y11y11y www.ratioark.no Tlf: y22y96y02y00y www.4b.no Tlf: y02694.y www.cowi.no		IND. REVISJONEN GJELDER		SIGN. KONT DATO:	
BORPLAN Miljøtekniske boringer		PROSJ.NR.: 11979 TITTEL:		Kontrollert: gubr Tegnet: laan	
4B Arkitekter AS 		KOMPL.NR.: 2653 BYGGNR. ETG FAG FAGKODE TYPE LØPE.NR FASE REV.		STATUS: MÅL: 1:1000 DATO: 13.12.12	
		00000yy0yyGyy00y10y		11979	

Post Grunnsikring

Fra: Magnus Myhre, Asker Oppmåling AS [Magnus.Myhre@askeroppm.no]

Sendt: 30. oktober 2012 10:17

Til: post@grunnsikring.no

Emne: Lovisenberg gt 24 - Koodinater (221720)

Hei.

Legger ved koordinater for alle de innmålte punkt.

Pkt.	X	Y	Z
borr1	6645432.555	597615.527	71.232
borr2	6645319.690	597551.980	71.828
borr3	6645281.544	597512.147	74.417
borr4	6645300.798	597503.652	75.712
borr5	6645355.450	597494.454	79.919
borr6	6645367.432	597528.173	75.042
borr7	6645428.629	597520.766	74.647

Med vennlig hilsen
Asker Oppmåling AS
Magnus Myhre



Tel: 66799980 Mobil: 40044949
Ravnsborgveien 52, 1395 Hvalstad
