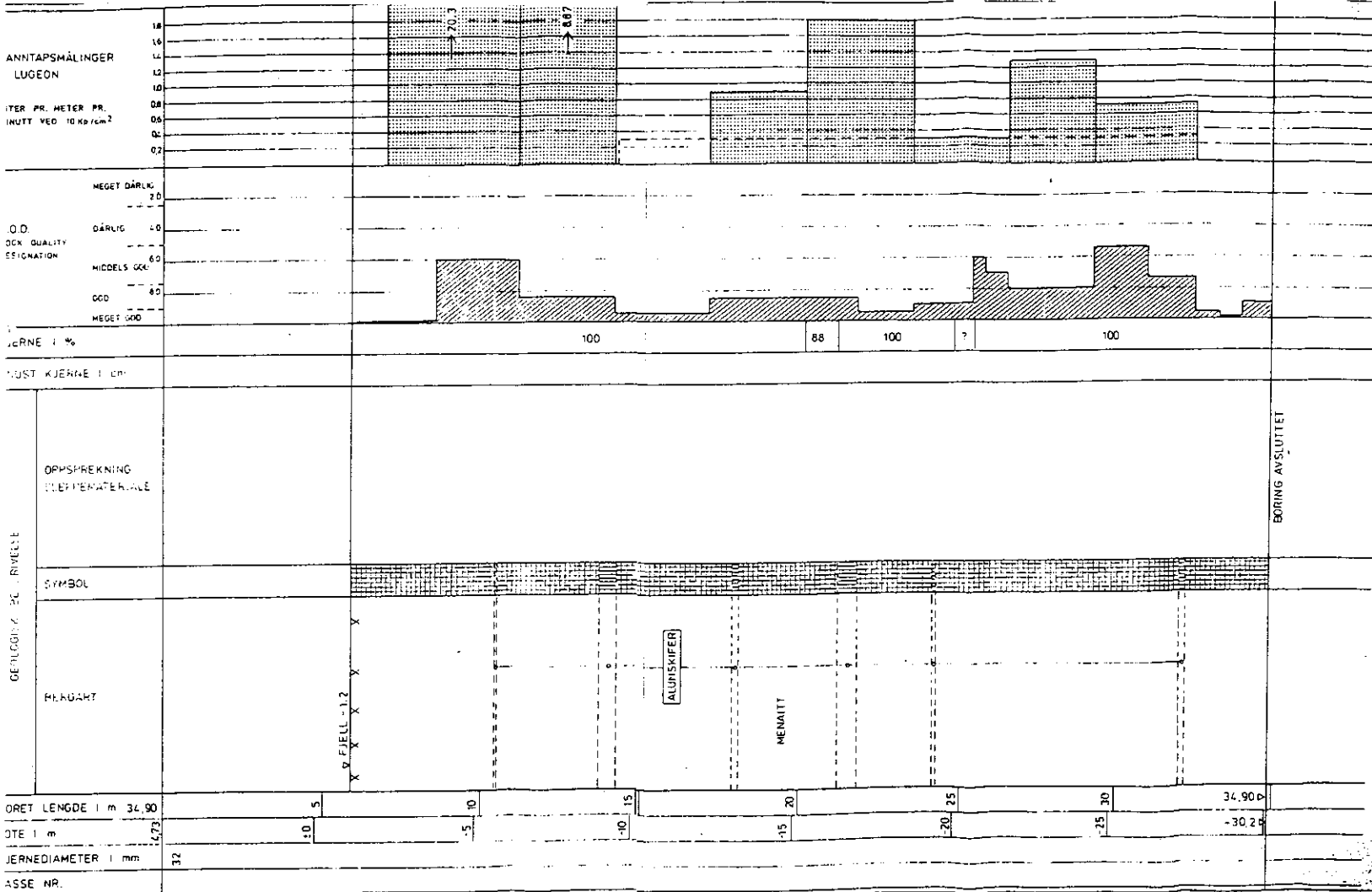






248N SOB1



TEGNFORKLARING:

-  FYLLMASSE
-  LEIRE
-  MENAITT
-  ALUMSKIFER

ORIENTERING:
 SE TEGN NR. 11723-1105
 HELNING: VERTIKAL
 TERRENGKOTE: 4.71
 TOTALT BORET LENGDE 34.90M
 BORET I FJELL 29.0M

NOTEBY 11723-159 1978

b	EJ	25.5.83	KJERNEBORLOGG BORHULL KJ.7
a	M	3.5.78	
REV.	SIGN.	DATO	NORGES BANK / GRUNNLINJEN
TEGNET			
DRØYTT			NOTEBY NORSK TEKNISK BYGGEKONTROLL A.S.
SKAL	1:100		
DATO	15.6.78		SAK NR. 11723
			TEGN. NR. 15