

*NO: C5, C6

233

Uelands st ~
Mogaten

(tidl. Voldslökka Kv. XXIII B)

Midd
Kongensgate

025:1

Bl. 232

3000

Prof. F

Grundboringskart for Voldslökken
kvartal XXIII^a M. 1:200

Bl. 233



- Legende:
- Terranghøder 2 m over
 - 10 m dybde
 - 15 m dybde
 - - - - - Supponerte fjellhøder 1 m over
 - Hødens referanse er til lysens f.m.

Kristiania juli 1923
Borchgrevink

19

026:1

VELANDSGATEN

Linjer på deysens kart


1:500

Midd McCandryt i dag F 89

Grundboringskart for Voldslökken

Bl. 233

kvartal XXIII B M. 1:200

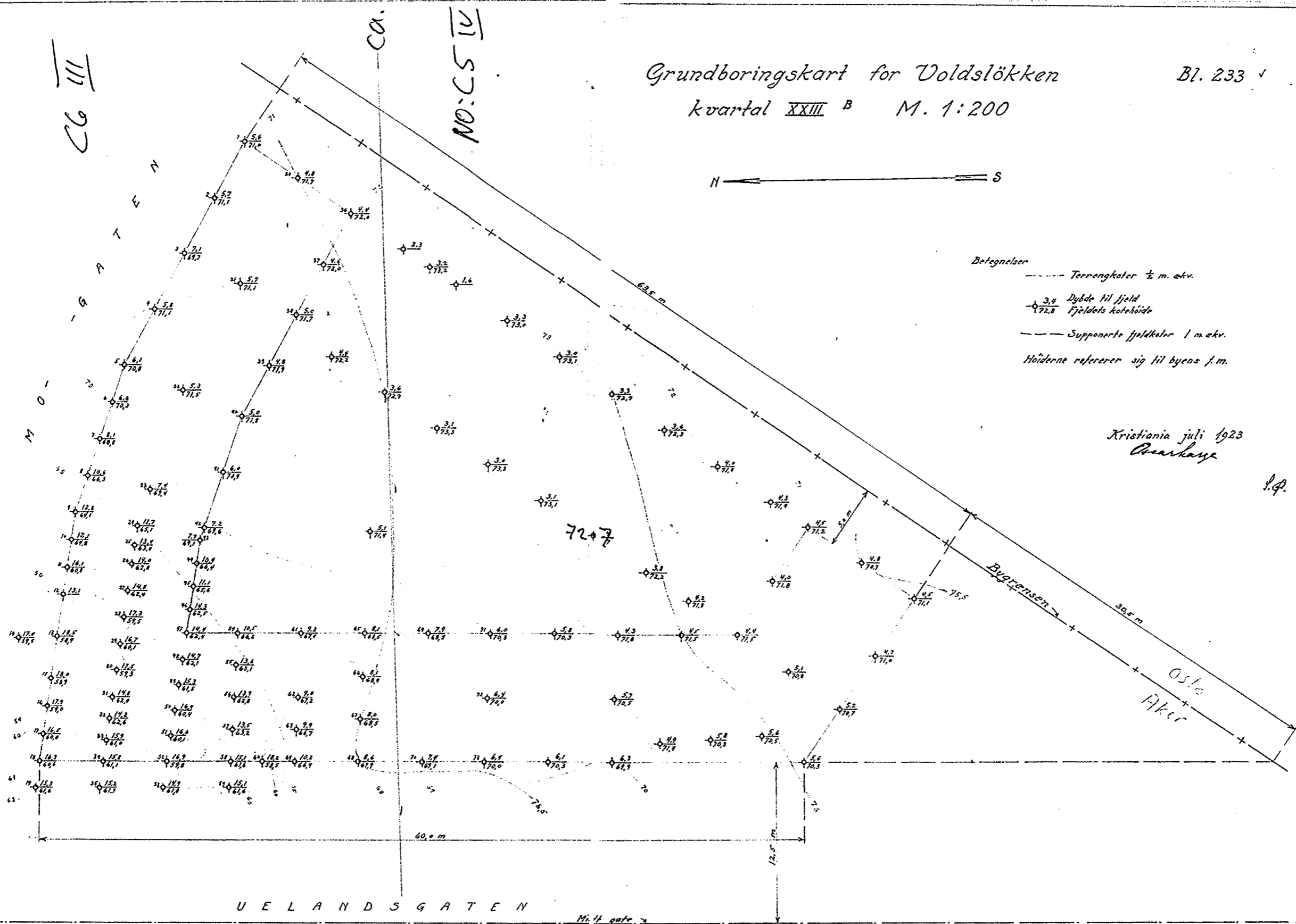


- Belegninger
- Terrengkoter $\frac{1}{2}$ m. økv.
 - $\frac{3.8}{72.8}$ Dybde til fjeld
 - $\frac{3.8}{72.8}$ Fjeldets kotehøide
 - Supponerte fjeldkoter 1 m. økv.
- Høiderne refererer sig til byens f.m.

Kristiania juli 1923

Overhage

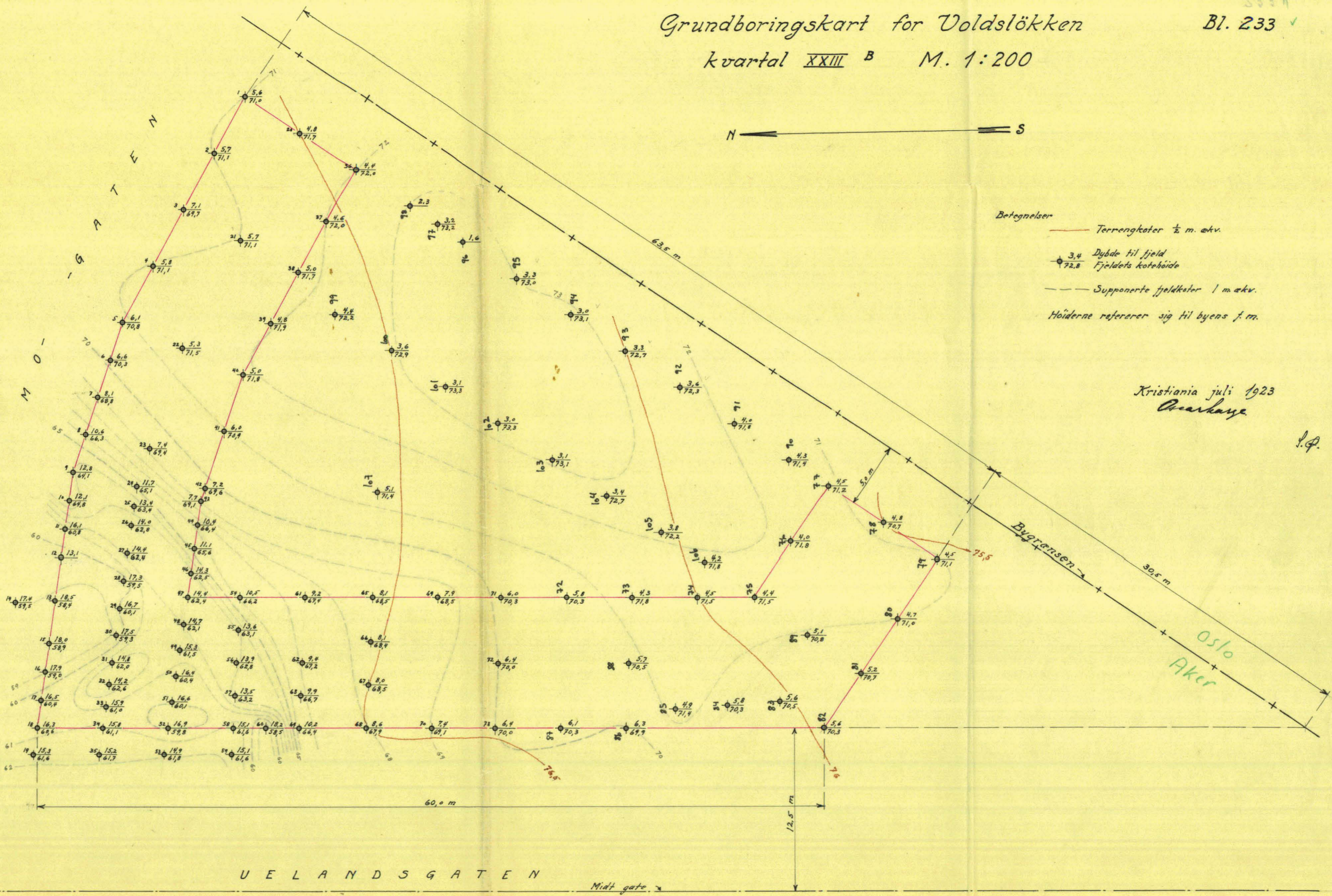
l.p.



Grundboringskart for Voldslökken

kvartal XXIII B M. 1:200

Bl. 233 ✓



Betegnelse

- Terrorngkoter 1/2 m. økv.
- 3,4 / 72,8 Dybde til fjeld / Fjeldets kotehøide
- - - Supponerte fjeldkoter 1 m. økv.
- Høiderne refererer sig til byens f.m.

Kristiania juli 1923
Aarhøye

J.P.

U E L A N D S G A T E N

Midt gate