

*126
SO: A1 I


Large Be 990 m.fl.

Munkedams nr 33

Bl. 978

Munkedamsveien 33 - Kartskisse over Sopangraep -
iagtat av Jørstad og Løge (Fabrikerer Gjersøs Kartgrundlag)

M: 1:50



stærk } utviking av sop i veg
svak }
Hverst underbeten
galver

Munkedamsveien

Oslø. 31-10-31
Evan Løge

Kort Adlers gt.

Undergrunnskart over

Munkedamsveien nr. 33

M 1:200

Oslo 30-11-31

Oscar Lange

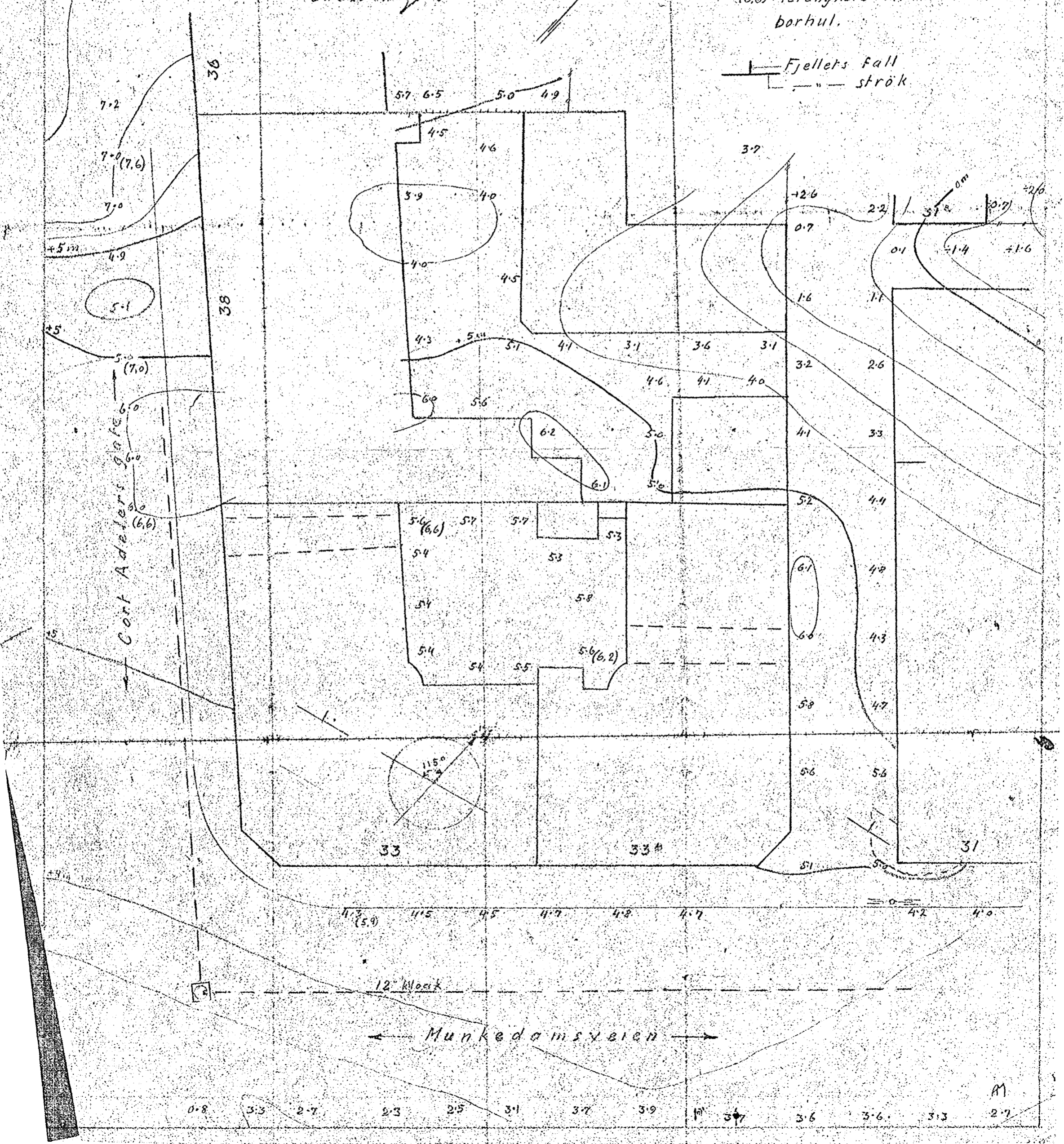
OPP 1831.990

Betegnelser:

5.6: Tallet betegner fjellets kate-
høide 5.6m, og punktet an-
kerhullets beliggenhet.

(6.6): Terengkate i m. ved nærmeste
barkul.

Fjelllets fall
strök

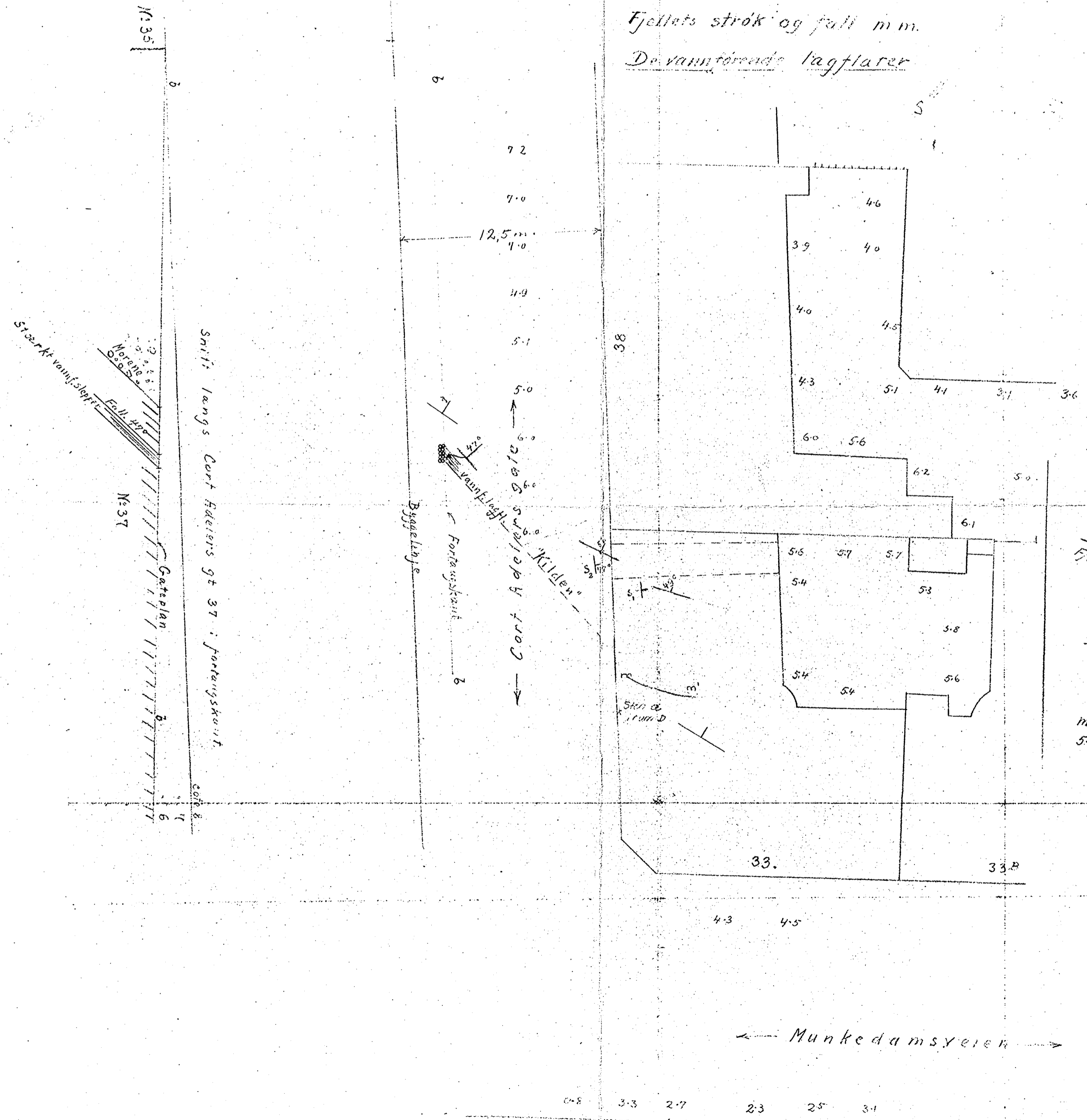


Munkedamsveien nr 33

Bl. 1497

M=1:200

Fjellets strøk og fall m.m.
De vammførende lagflarer



Beregnelser

$\frac{55}{57}$
 Fjell's strøk
 $\frac{27}{51}$
 Spalteforkestning
 Fall

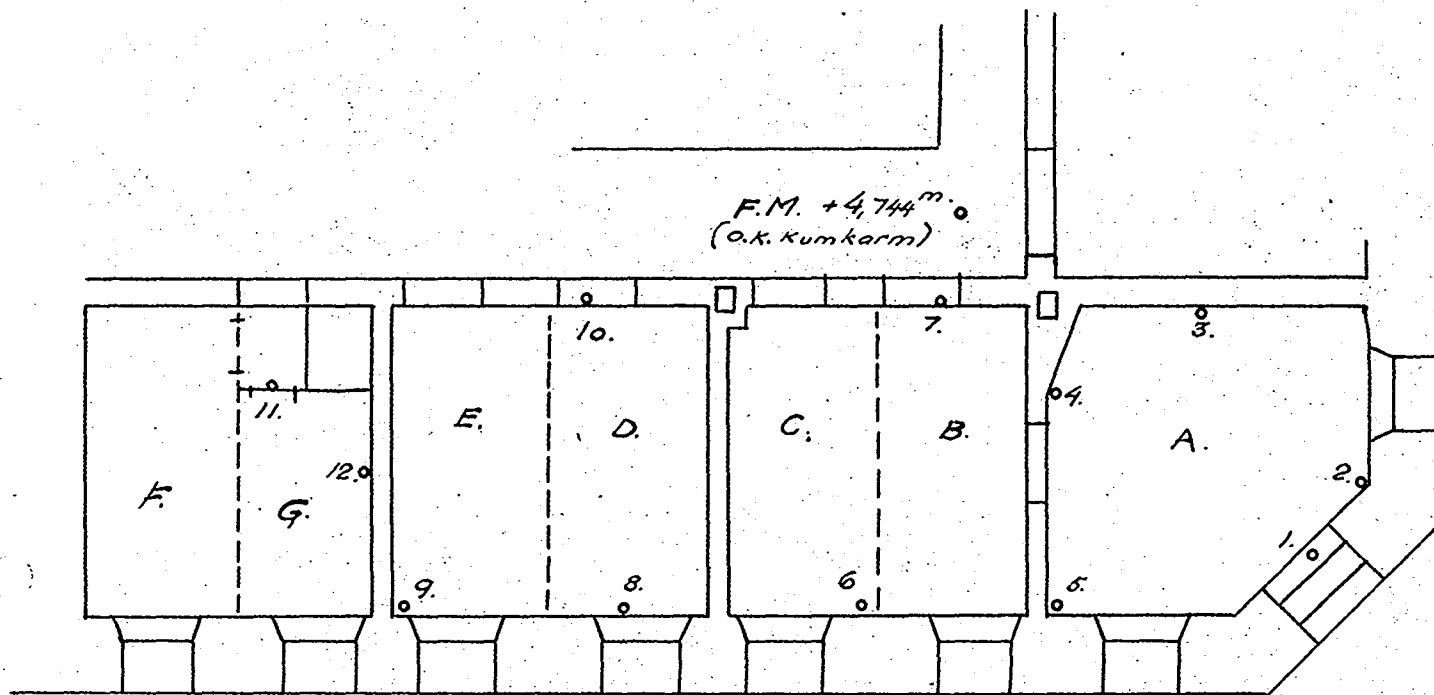
m-m, cfr. bl. 1226
 5.4 = fjell's kotehode

Oslo 10-8-34
 Oscar Lange

Munkedamsveien

0.8 3.3 2.7 2.3 2.5 3.1

Hivellering av gamle kjellergulv.



MUNKEDAMSVEIEN.

CORT ADELERS GATE.

Punkt:	Kotehøide:
1.	4,766
2.	4,806
3.	4,796
4.	4,795
5.	4,800
6.	4,926
7.	4,882
8.	4,908
9.	4,808
10.	4,812
11.	4,816
12.	4,792

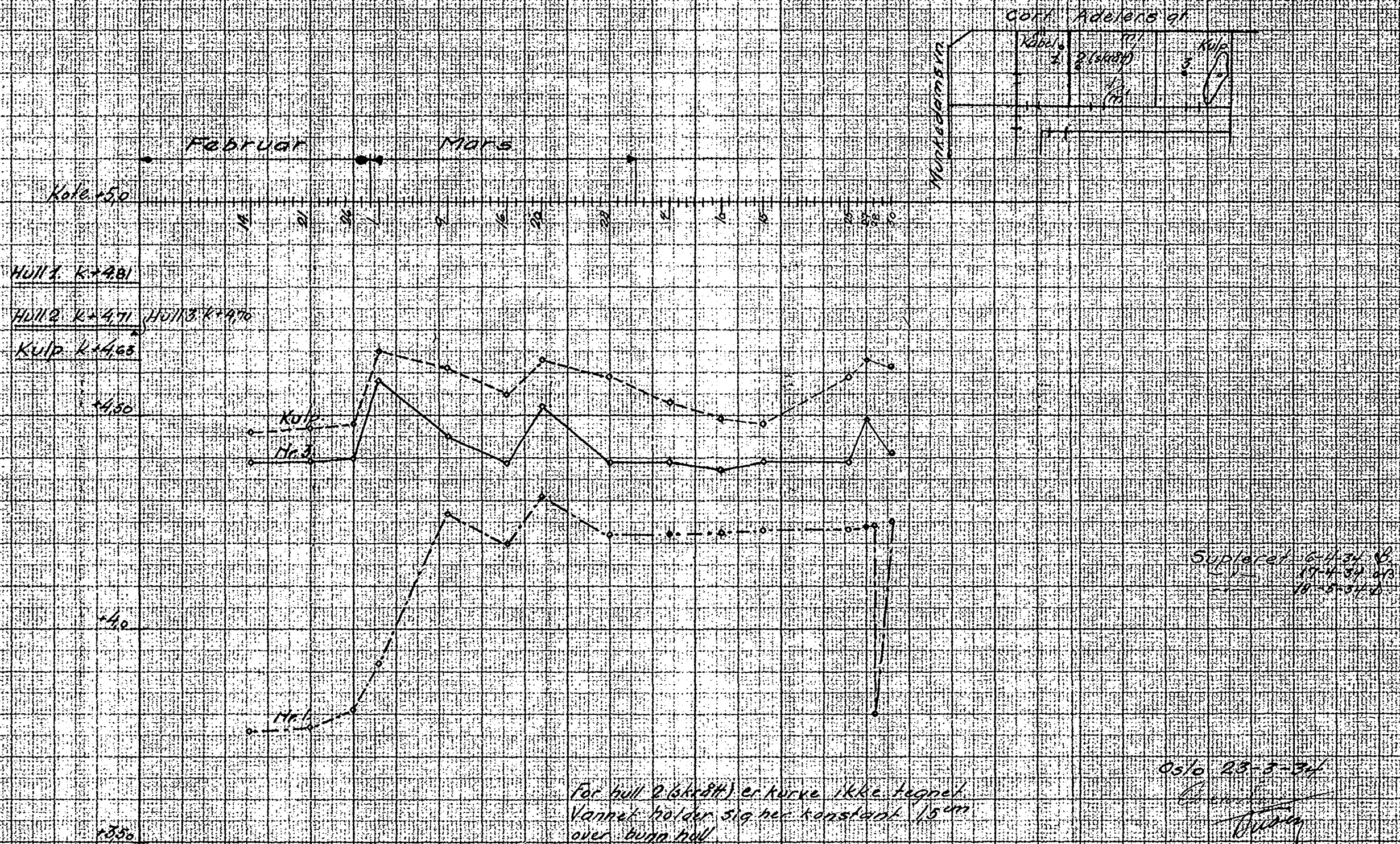
(trapp)

Oslo 2-5-34.

Deisen

Grafisk opstilling af grundvannets indstilling / kulp og løchull

Tidsmålestokk. 1 dag = 2 cm
Høidestokk. 1:10



Kjeller og Area m.m.

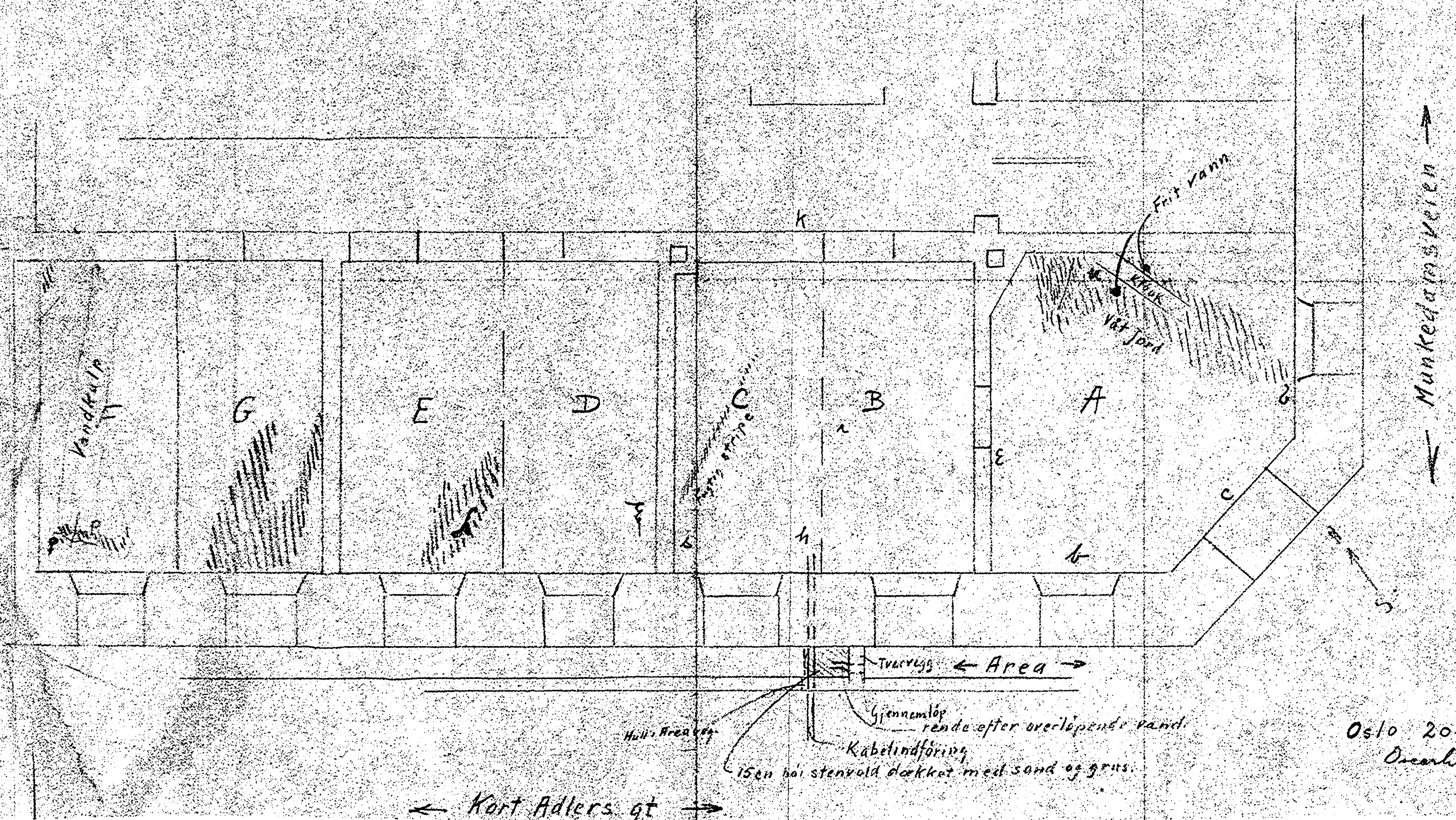
Munkeidamsveien 33

Skisse av obs. fugtighet 17-10-32

B1. 1211.

efr skr. d. 20-10-32

M = 1:50.



Kjeller og Area m.m.

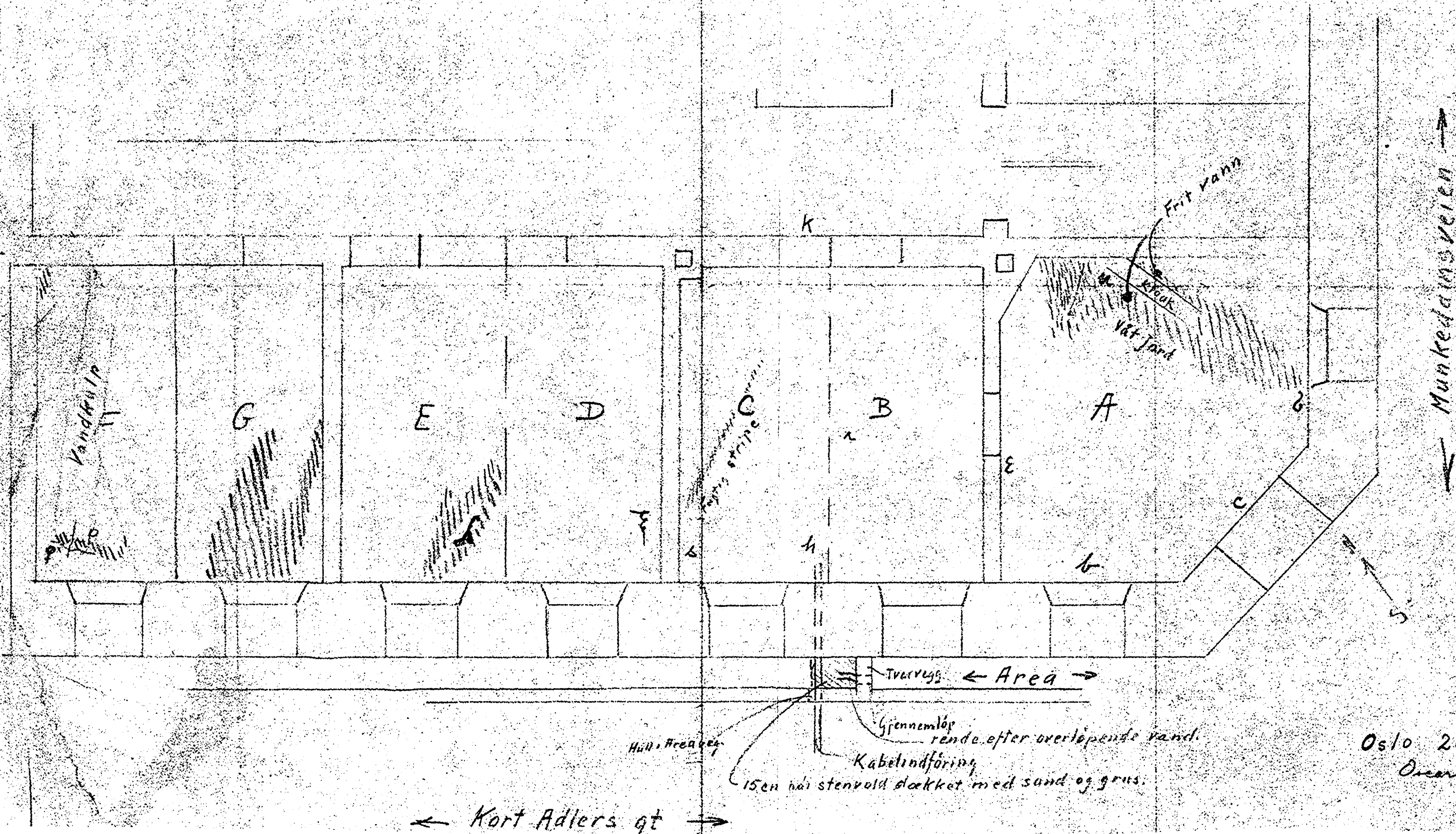
Munkedamsveien 33

Skisse av obs. fugtighet 17-10-32

B1. 12.11.

ofr. skr. d. 20-10-32

M = 1:50.



Oslo 20-10-32

Oscar Lang

Munkedamsveien No 33: Notater angaaende kjelleren fra 6-11-1932 til 18-11-1932.

cfr. Bl. 978 og 1211.

	K j e l l e r r u m							
	A	B	C	D	E	G	F	
Söndag 6 ^{te}	Tört undtagen	Stadig tört	x) 1,0 m. lang	Stadig tört	Stadig tört ved A	Avtagende fugtighed	Kulpen stadig synkende, men vandtigheden altid synlig ved r og q i samme höide.	
Mandag 7 ^{de}			0,9 m. lang					Av Large udlægges sten i kulps i rum F i höide med vannspeilet.
Tirsdag 8 ^{de}								
Onsdag 9 ^{de}	langs kloak		0,8 m. 0,7 0,6					Av andre utlagt sten i kulpen i rum F.
Torsdag 10 ^{de}								
Fredag 11 ^{te}								Bordene med räte står nu tørre. Kjellervinduer indsat i alle rum undtagen B, hvor endnu åpen glugge.
Lördag 12 ^{te}								
Söndag 13 ^{de}								
Mandag 14 ^{de}								Kulpen tom til ca. 1 m. fra mellemveg.
Tirsdag 15 ^{de}								
Onsdag 16 ^{de}								
Torsdag 17 ^{de}								
Fredag 18 ^{de}								

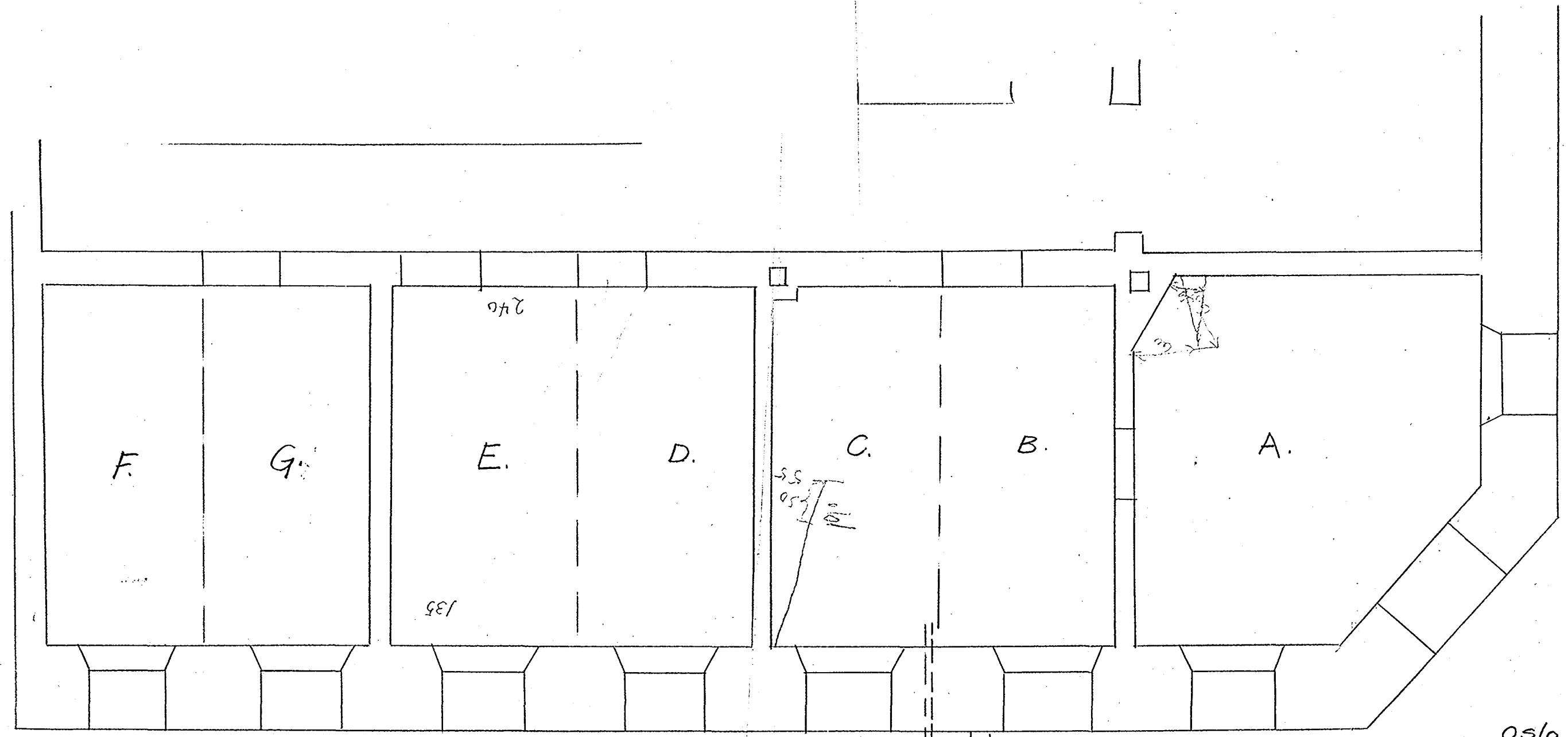
Oslo 22-11-1932

Oscar Kærge.

MUNKEDAMSVEIEN 33.

Mål. 1:50.

Blad 1228.



Munkedamsveien.

Area.

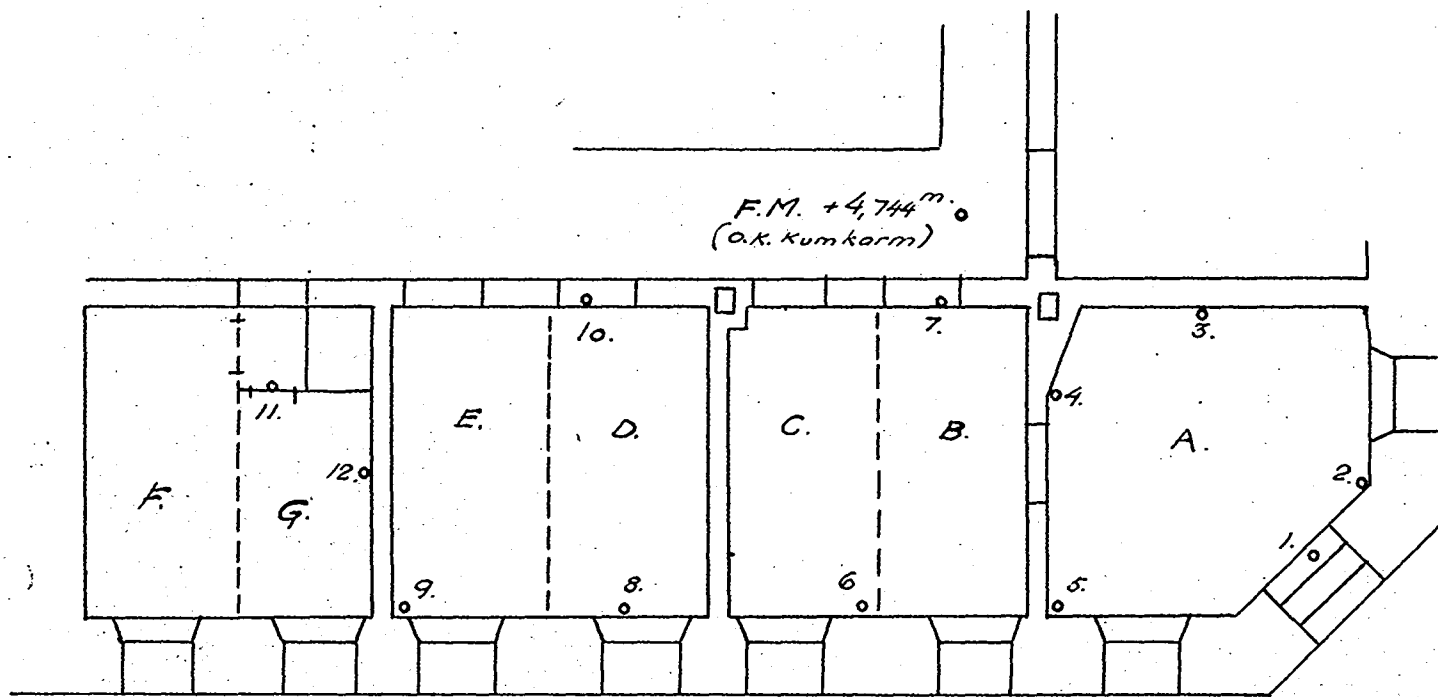
Oslo 5-12-32.

Kort Adelers gt.

2 Kabeliniföring

Skisse visende
opmålingen av. Våte stift

Hivellering av gamle kjellergulv.



MUNKEDAMSVEIEN.

C O R T A D E L E R S G A T E.

Punkt:	Kotehøide:
1.	4,766
2.	4,806
3.	4,796
4.	4,795
5.	4,800
6.	4,926
7.	4,882
8.	4,908
9.	4,808
10.	4,812
11.	4,816
12.	4,792


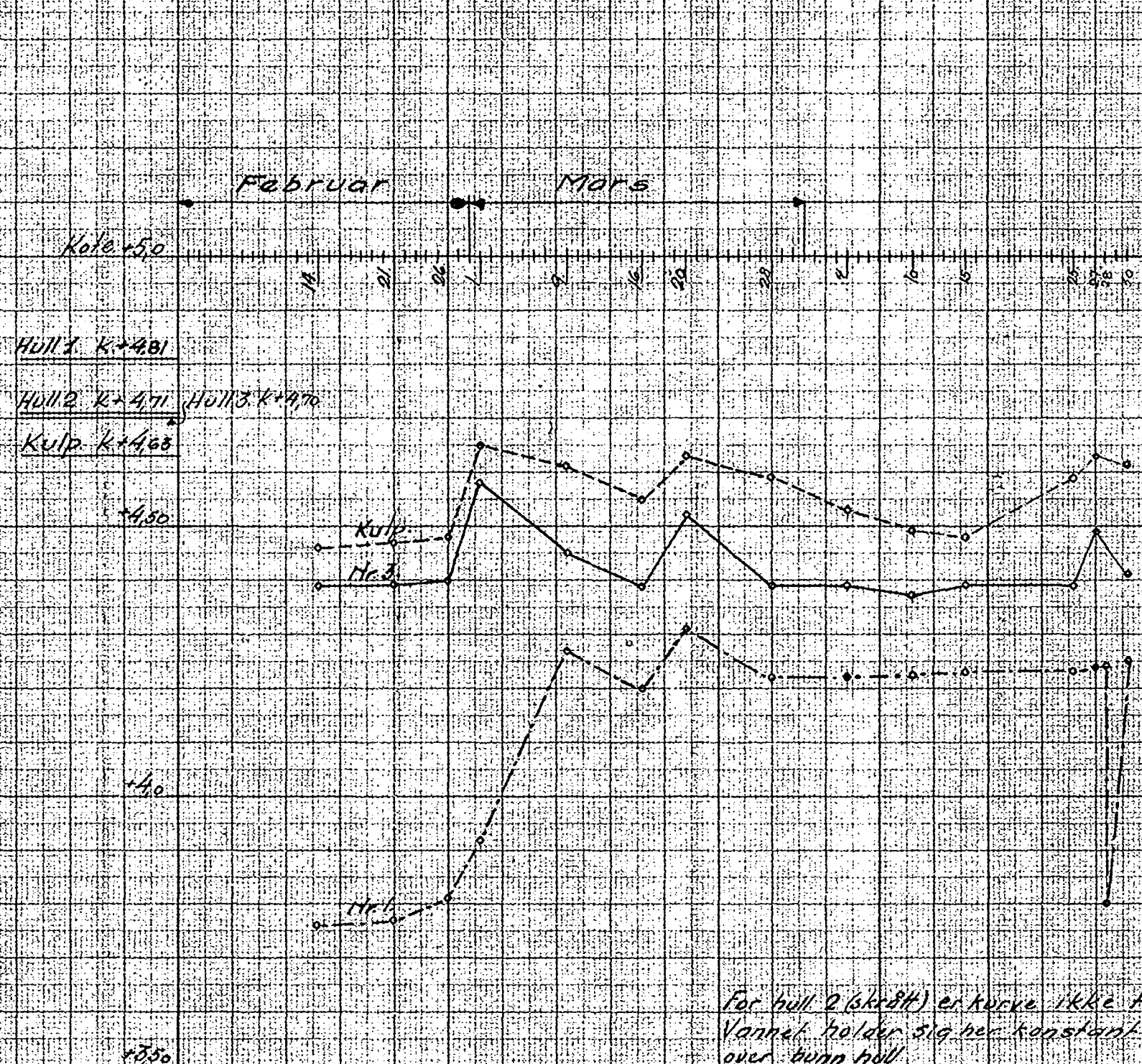
(trapp)

Oslo 2-5-34.

Swen

Grafisk opstilling af grunnvannets innstilling i Kulp og Borhull

Tidsmålestokk. 1 dag = 2 mm
 Høidemålestokk. 1:10



Supleret. 6-11-34 B.
 17-4-34 B.
 18-5-34 B.

For hull 2 (skrått) er kurve ikke tegnet.
 Vannet holder sig her konstant 15 cm
 over bunn hull

Oslo 23-3-34
 [Signature]

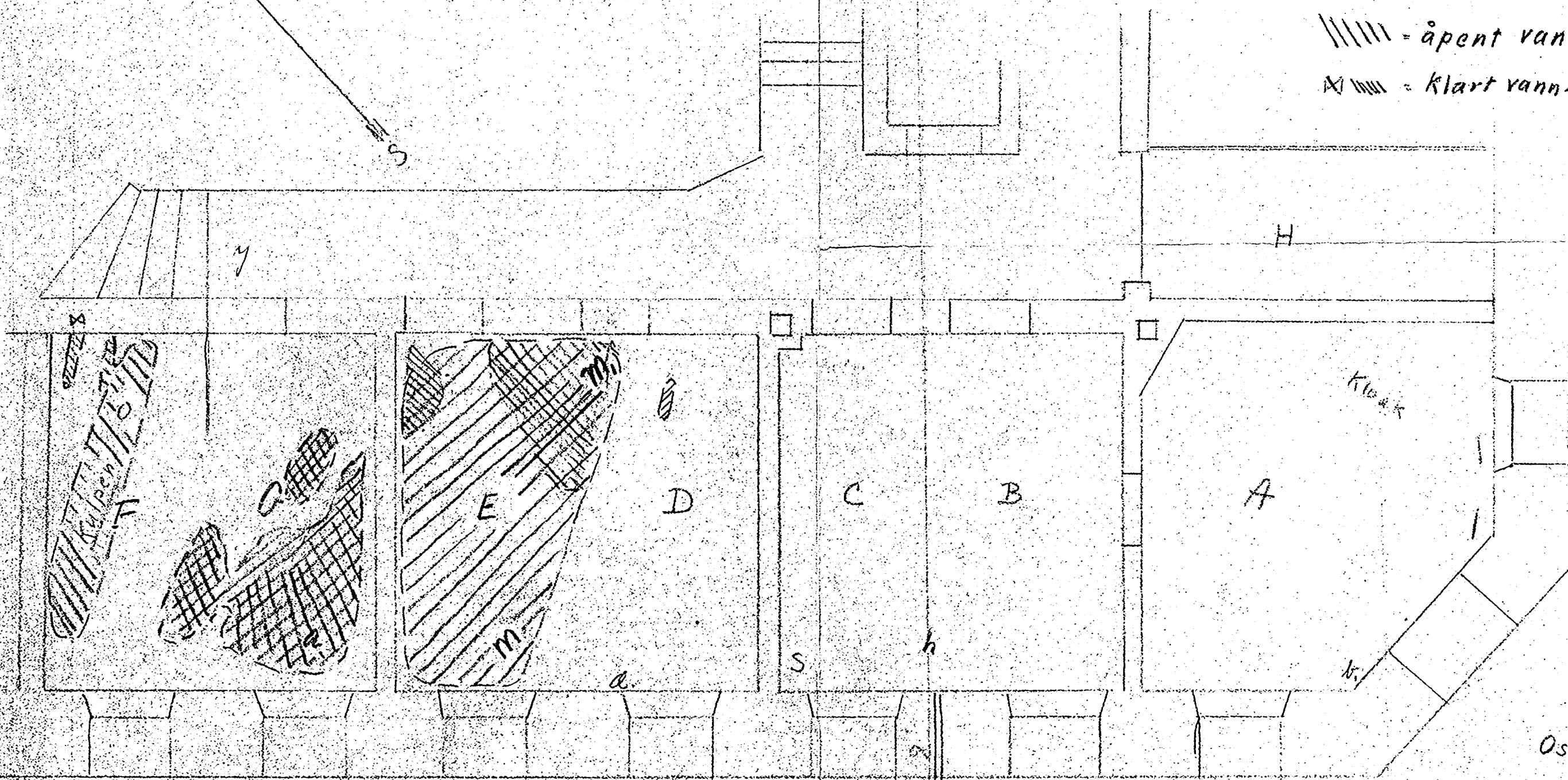
Munkedamsveien 33 - Kartskisse over vastrukne arealer
etter kloakstopp 24 og 25 Juli 1934.

M=1:50

Optat. ar formann Ole. Andersen og Ing Oscar Lorange

Betegnelser

- ////// = helt vastrukent. 10-8-34.
- ||||| = åpent vann. 24-7-34.
- |||| = klart vann. 10-8-34.



Munkedamsveien ↑

← Kort Adellers gt →

Oslo. 10-8-34
Oscar Lorange
Ole Andersen