

NO. C1. III

NO,C1

III

NO C 1

NoTeBys arbeider

4656

Gunerius Pettersen

Storgt. 32-34

20.11.1969

OVERFØRT TIL KARTPLATE

DATO: april 86

SIGN:



Tilhører Undergrunds kartverket
Må ikke fjernes

OSLO KOMMUNE

GEOTEKNISK KONTOR



KIRKEVEIEN

DIAGONALBRIKKESET
LIVSBERG
SYKEHUS

FELDT'S
GATE

STENS
PARKEN

ST. HANS
HAUGEN

101

102

VÅR
FRELSES

GRØNTAN

ROMLOKKA

RIKS

GRÅVLUND

SOFFEL
KIRKE-
GÅRD

ST. PÅR
PARKEN

HOSPITAL

OLAVS
GATE

SCHOUS
BRIDGE

BOTANISK

TRYENHAGEN

JOHANS
GATE

GRØNTAN

GUNNERUS

158

PIPERVIKA

KEPUS
BEST

Oslo
stasjonen

159

FESTNING

NORVIKA

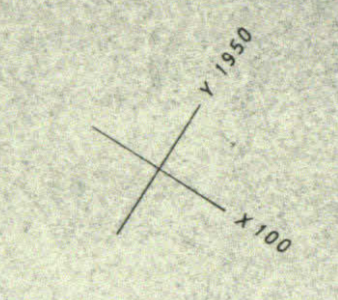
BLIPE-
VIKA

GAMLEBYEN
GRÅVLUND

M=1:13-000

4656-0

D.P.D.S.
H. Eberhardsen
og Frederikshorn



$$F = \frac{M \cdot L}{k \cdot S} = \frac{M \cdot L}{k \cdot S} = \frac{M \cdot L}{k \cdot S}$$

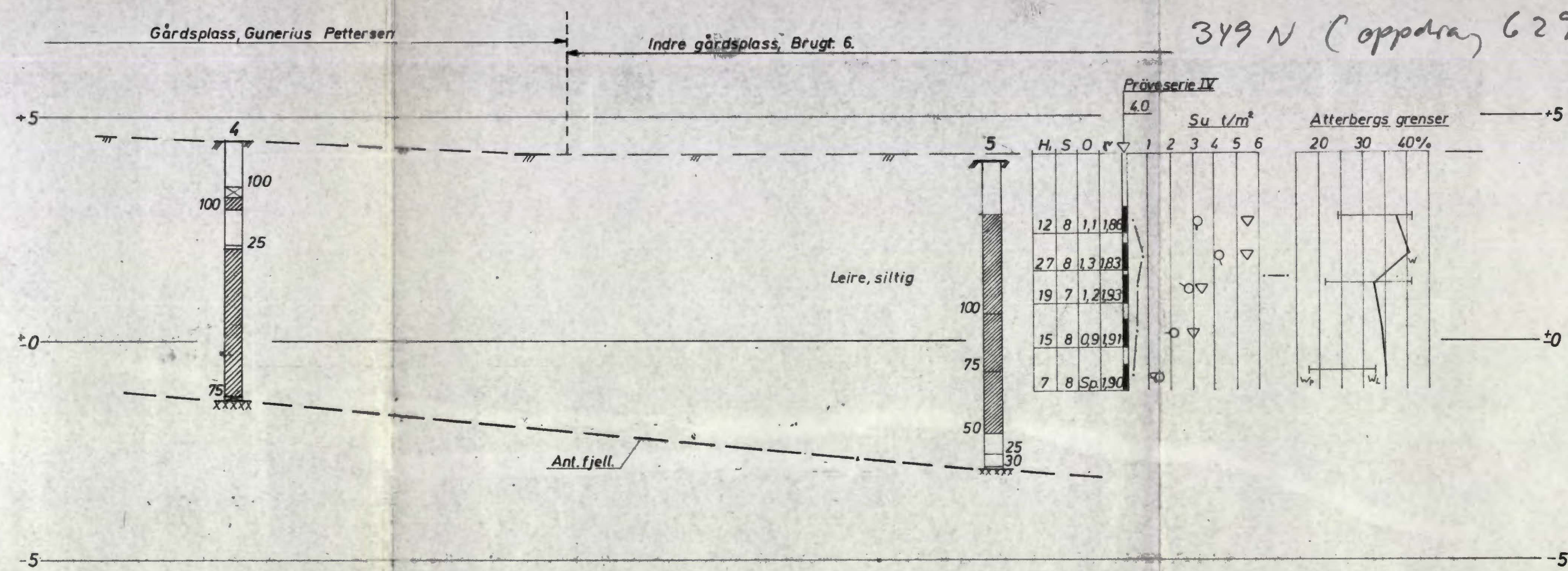
$$P = \frac{F \cdot D + Q \cdot F}{L} = \frac{M \cdot L \cdot D + Q \cdot F}{L}$$

Vb 3 sex jeg ikke noe sted!

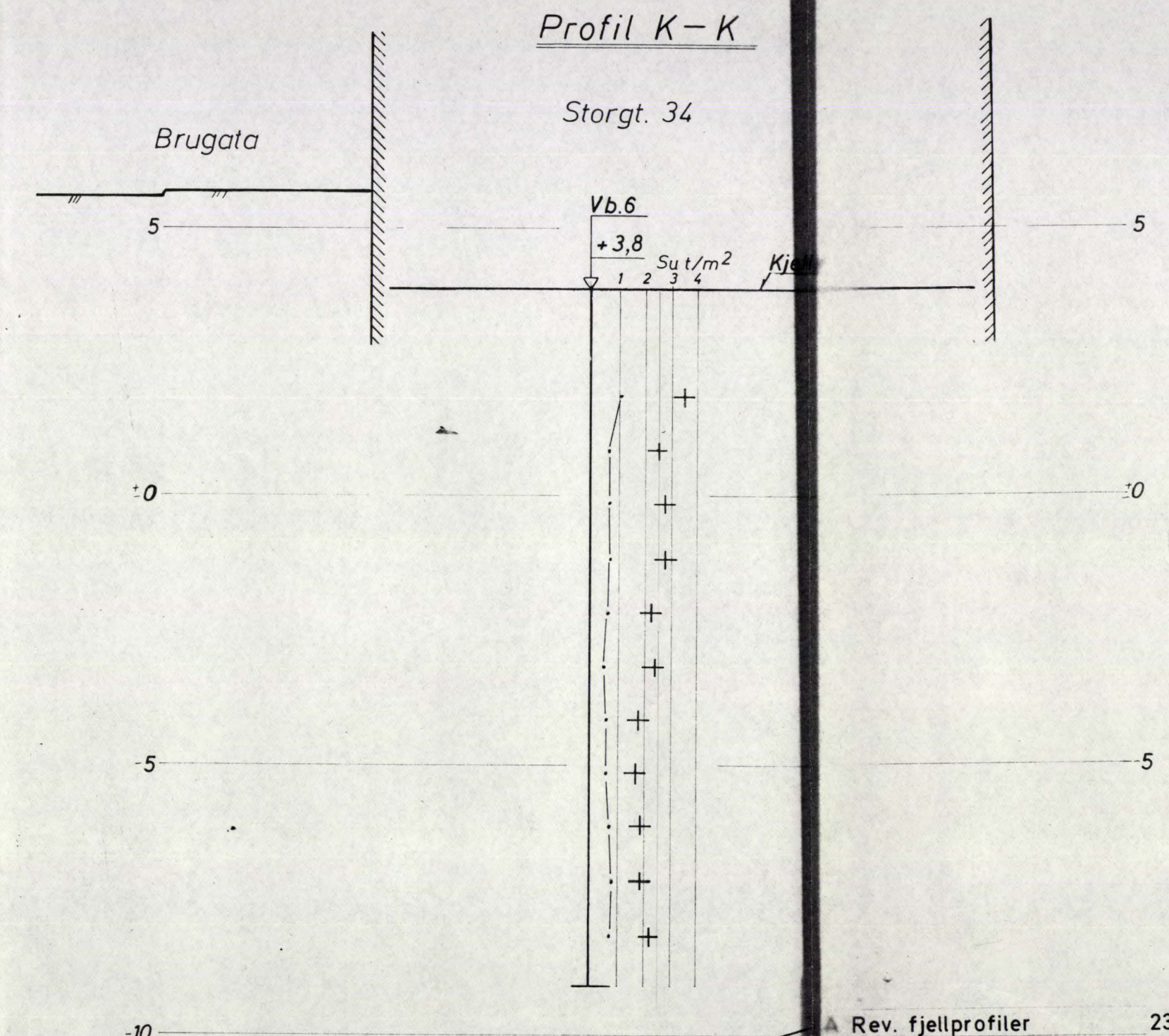
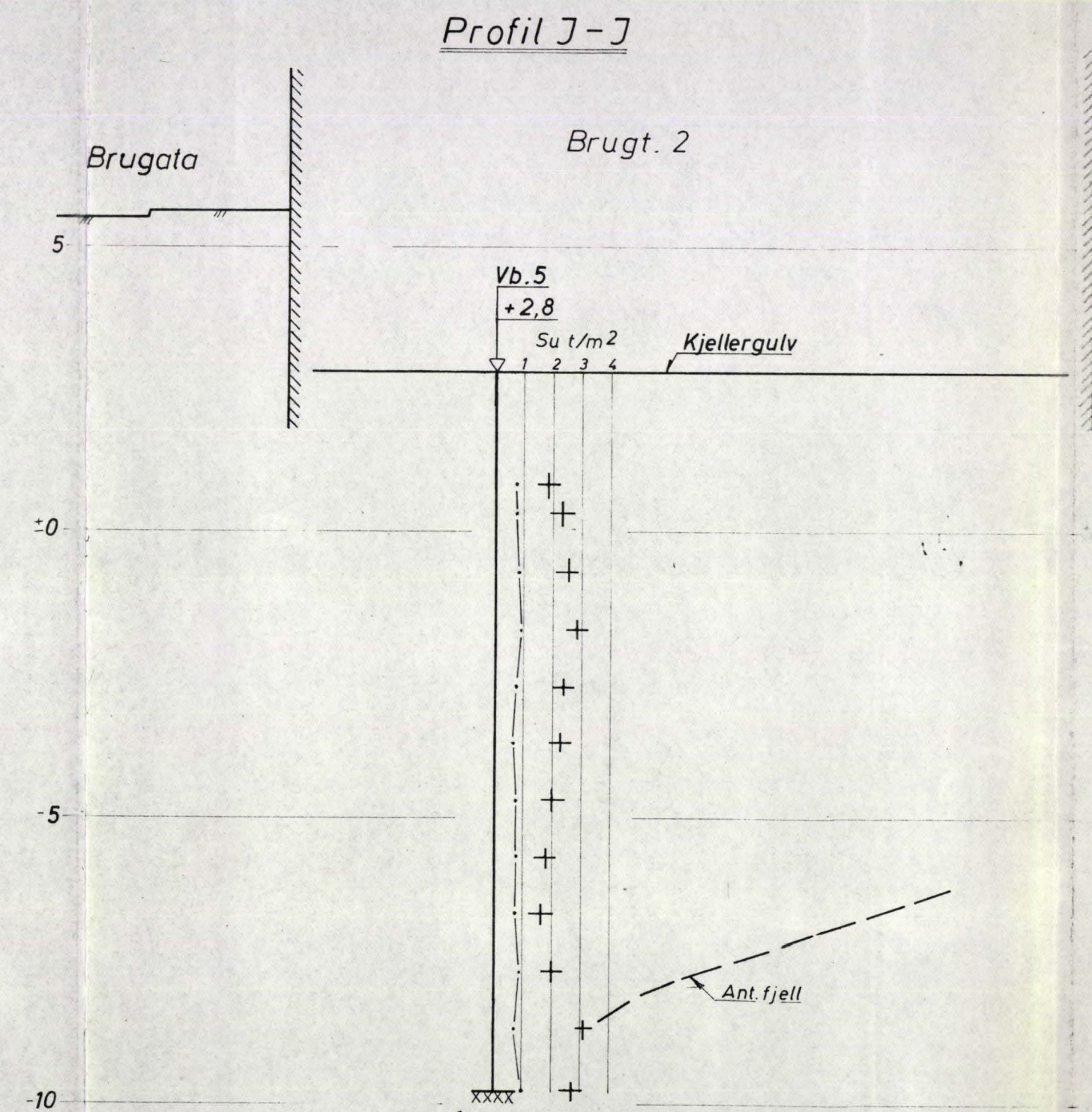
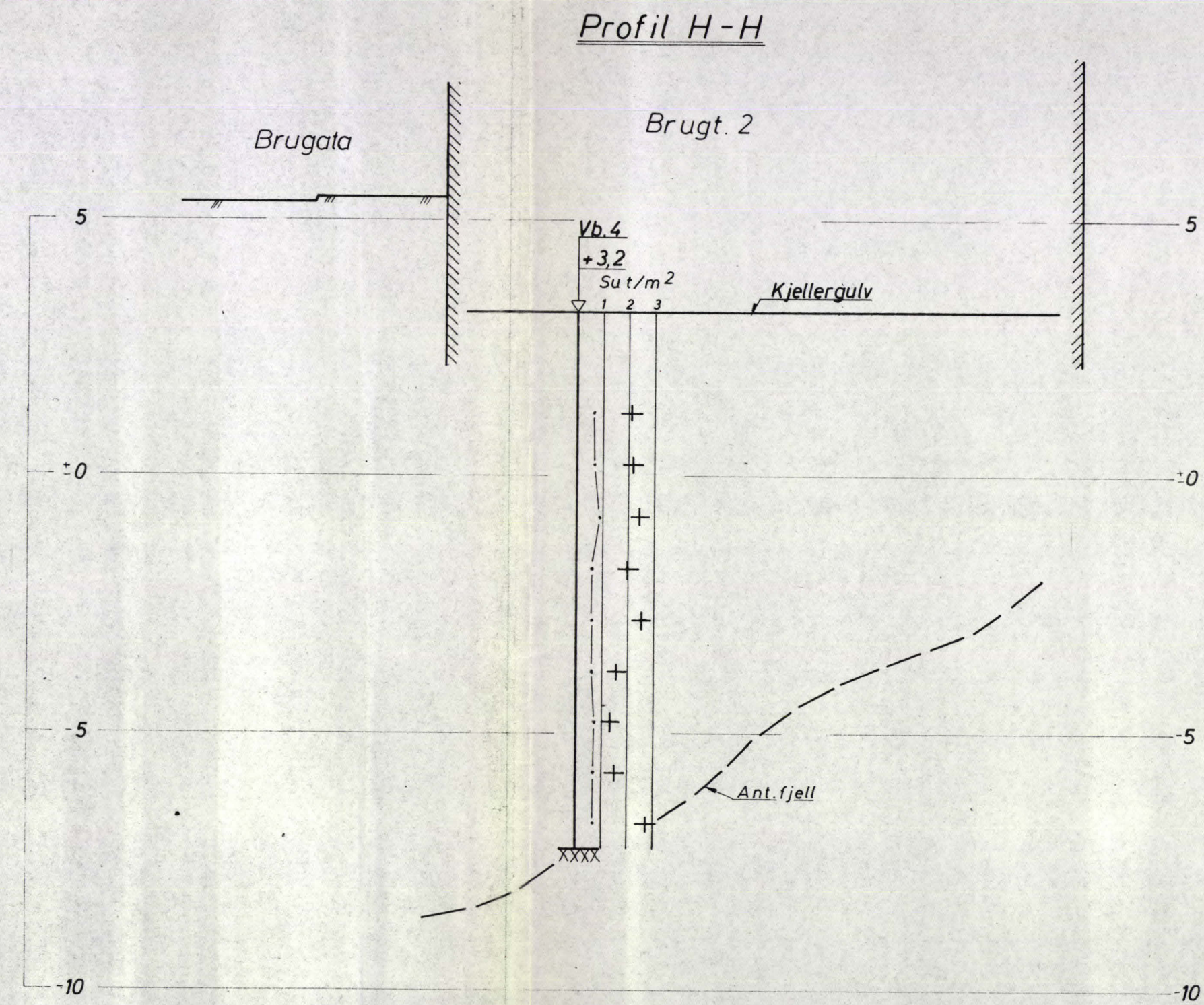
- Enkel sondering
 - Fjellkontrollboring
 - ⊙ Praveserie
 - + Vingeboring
 - Enkel sondering
 - ⊙ Kjerneboring
 - Pravegrav
 - ⊙ Poretrykkmåling
 - ⊙ Ramsondering
- Borhull nr. Terrang (Bunn) kote Boret dybde + (boret i fjell)
 Antatt fjellkote
- Borbok nr. 3140 3139 3706 Lab. bok nr. 809 797
 Kargrunnlag: Utgangspunkt for nivået: F.M. 291 H= 54,95

Bokst.	Forandring	Dato	Bokst.	Forandring	Dato
Storgt. 32-34 Gunerius Pettersen Borplan			Målestokk	Tegn.	Dato
			1:100	67	27/27
NORSK TEKNISK BYGGEKONTROLL A/S JAN FRIS			4656-12a		
<small>Thv. Meyersgt. 9, Oslo 5</small>					

Profil F-F

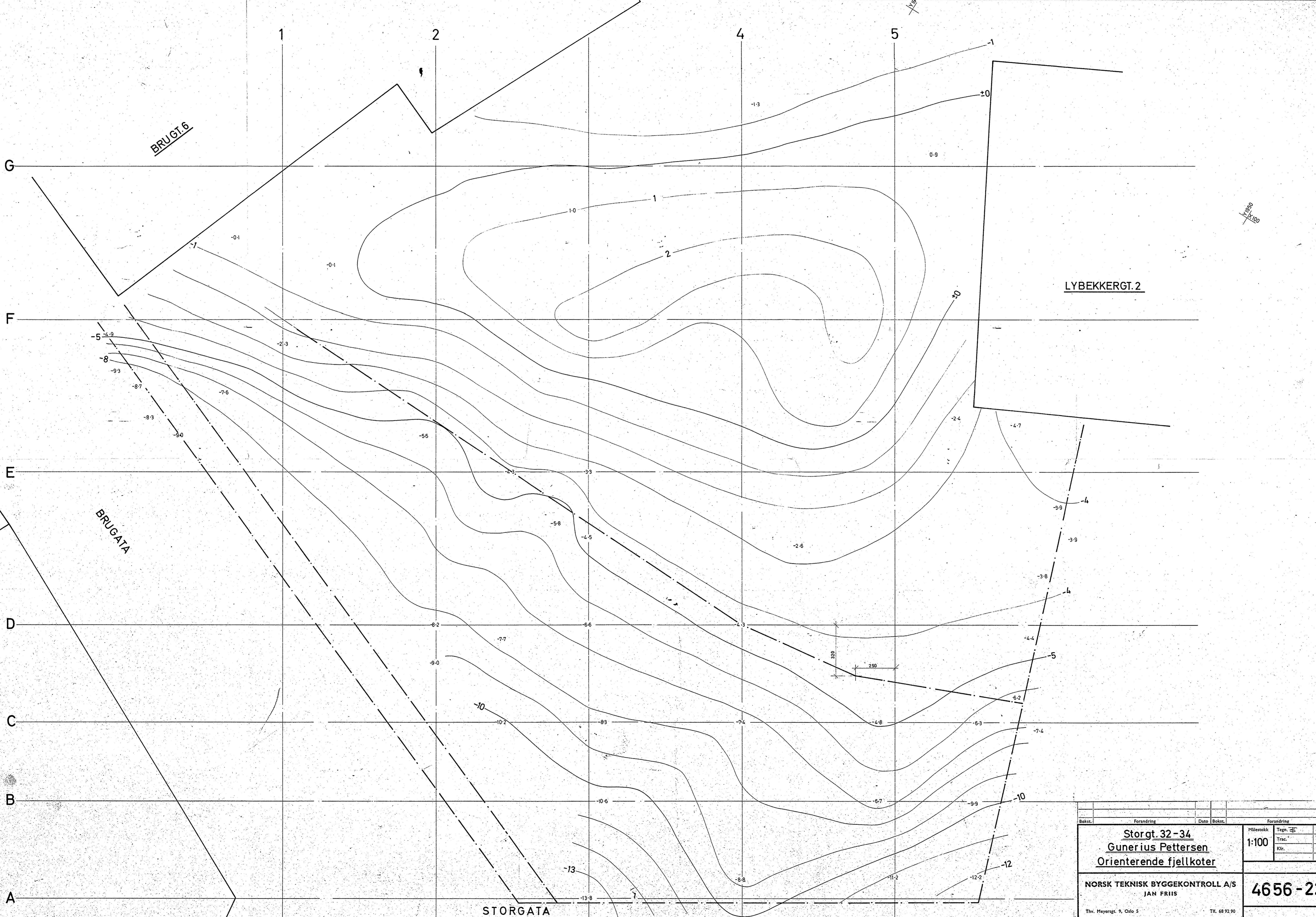


a	Revidert fjellprofil	23/6-70			
Bokst.	Forandring	Dato	Bokst.	Forandring	Dato
<p>Storgt. 32-34 Gunerius Pettersen Graveplan</p>			Målestokk	Tegn. <i>JP</i>	Dato 20/11-69
<p>NORSK TEKNISK BYGGEKONTROLL A/S JAN FRIIS</p>			1:100	Trac.	
<p>Thv. Meyersgt. 9, Oslo 5</p>				Kfr.	
			<p>4656-16a</p>		



Vb.5

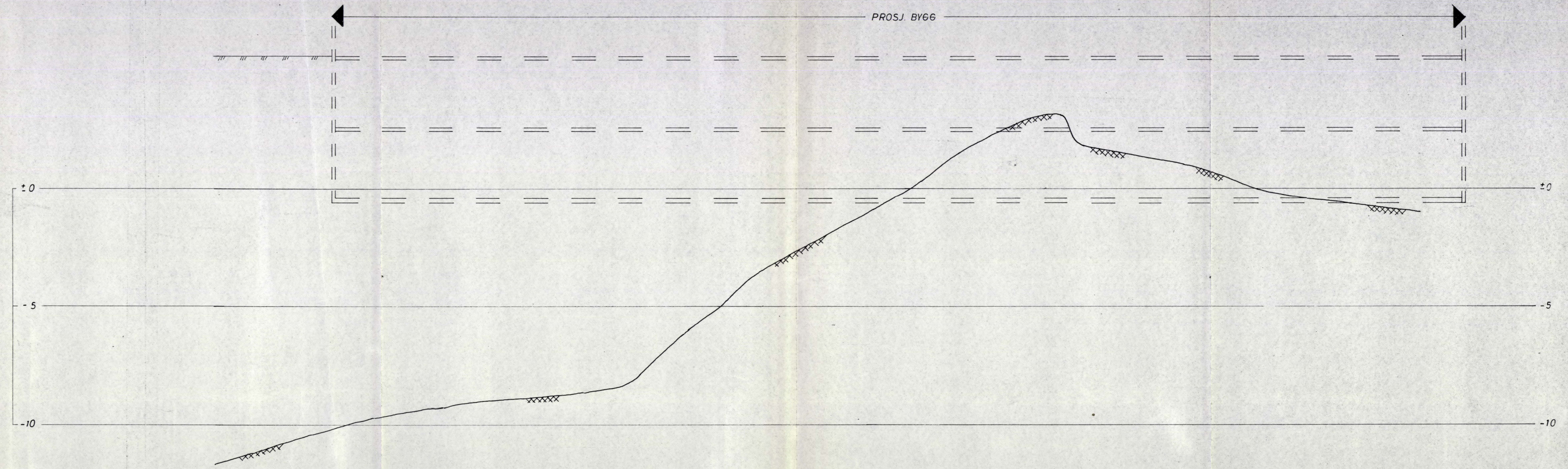
Rev. fjellprofiler		23/6-70	
Forandring	Dato	Bokst.	Forandring
Storgt. 32-34		Målestokk	Tegn. IP
Gunerius Pettersen		1:100	Dato 1/6-68
Profil H-H, J-J og K-K		Trac.	Kfr.
NORSK TEKNISK BYGGEKONTROLL A/S		4656-18a	
JAN FRIIS			
Thv. Meyersgt. 9, Oslo 5			



Bokst.	Forandring	Dato	Bokst.	Forandring	Dato
Storgt. 32-34 Gunerius Pettersen Orienterende fjellkoter			Målestokk	Tegn.	Dato
			1:100		3/10
NORSK TEKNISK BYGGEKONTROLL A/S JAN FRIIS			4656-22		
<small>Thv. Meyersgt. 9, Oslo 5</small>			<small>Tlf. 68 92 90</small>		

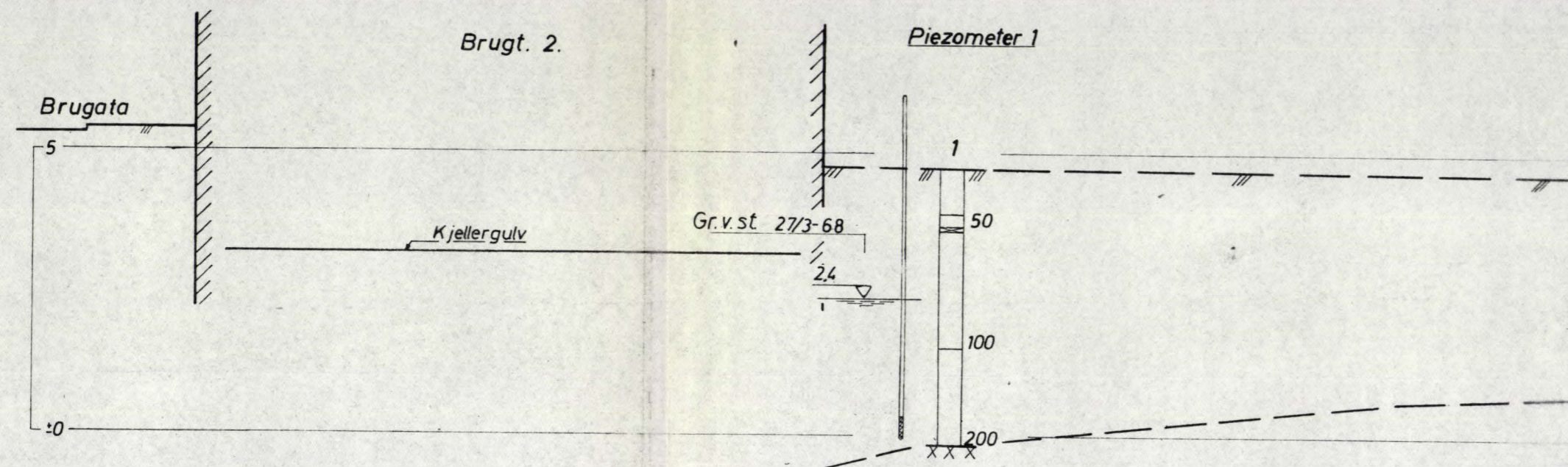
PROFIL B - B

PROSJ. BYGG

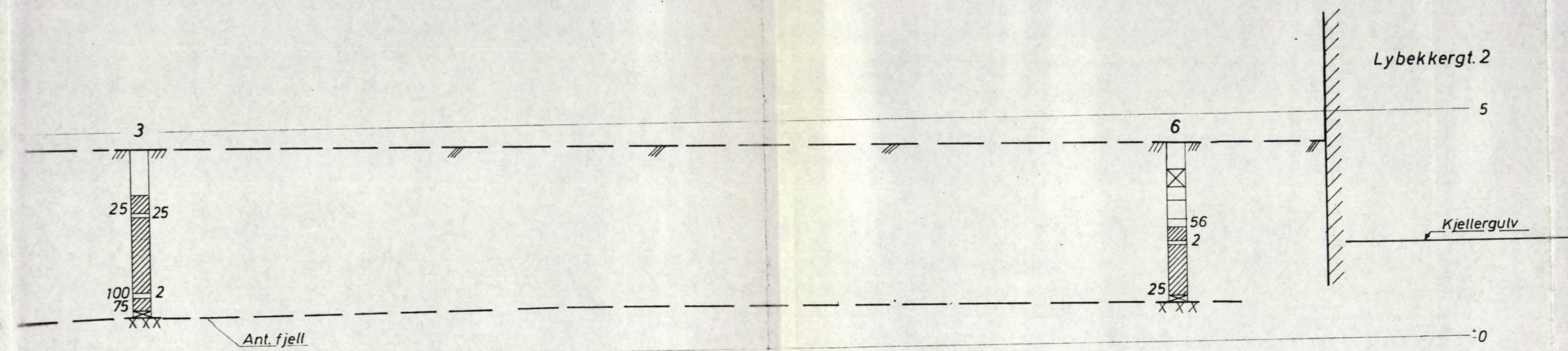


FÖRELÖBID 29/3-68

Storgt. 32-34 Gunerius Pettersen Profil B-B	Målestokk	Tegn.
	1:100	
NORSK TEKNISK BYGGEKONTROLL AS JAN FRIIS	Erstatning for:	
	4656-7	
Erstattet av:		



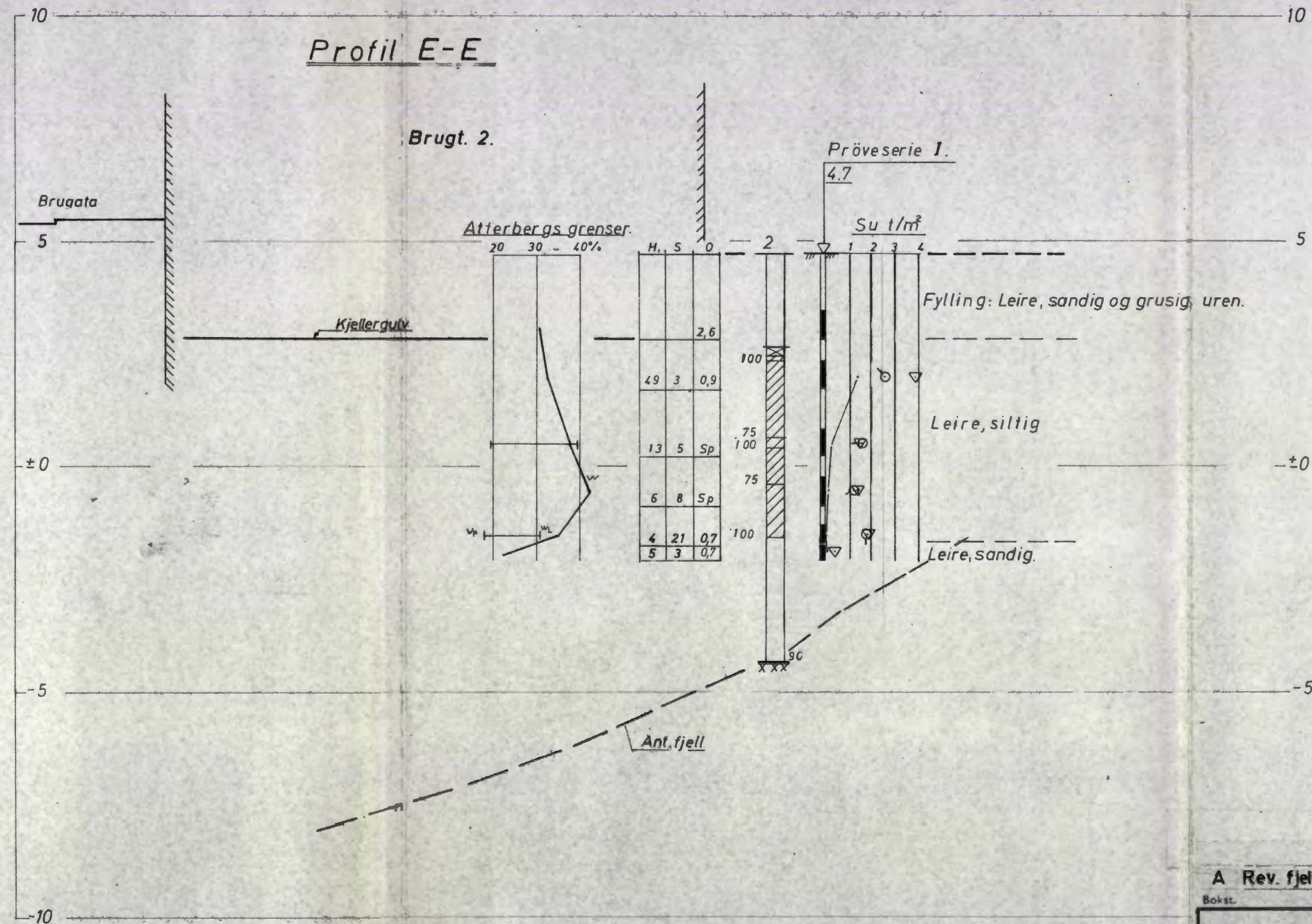
Profil G-G



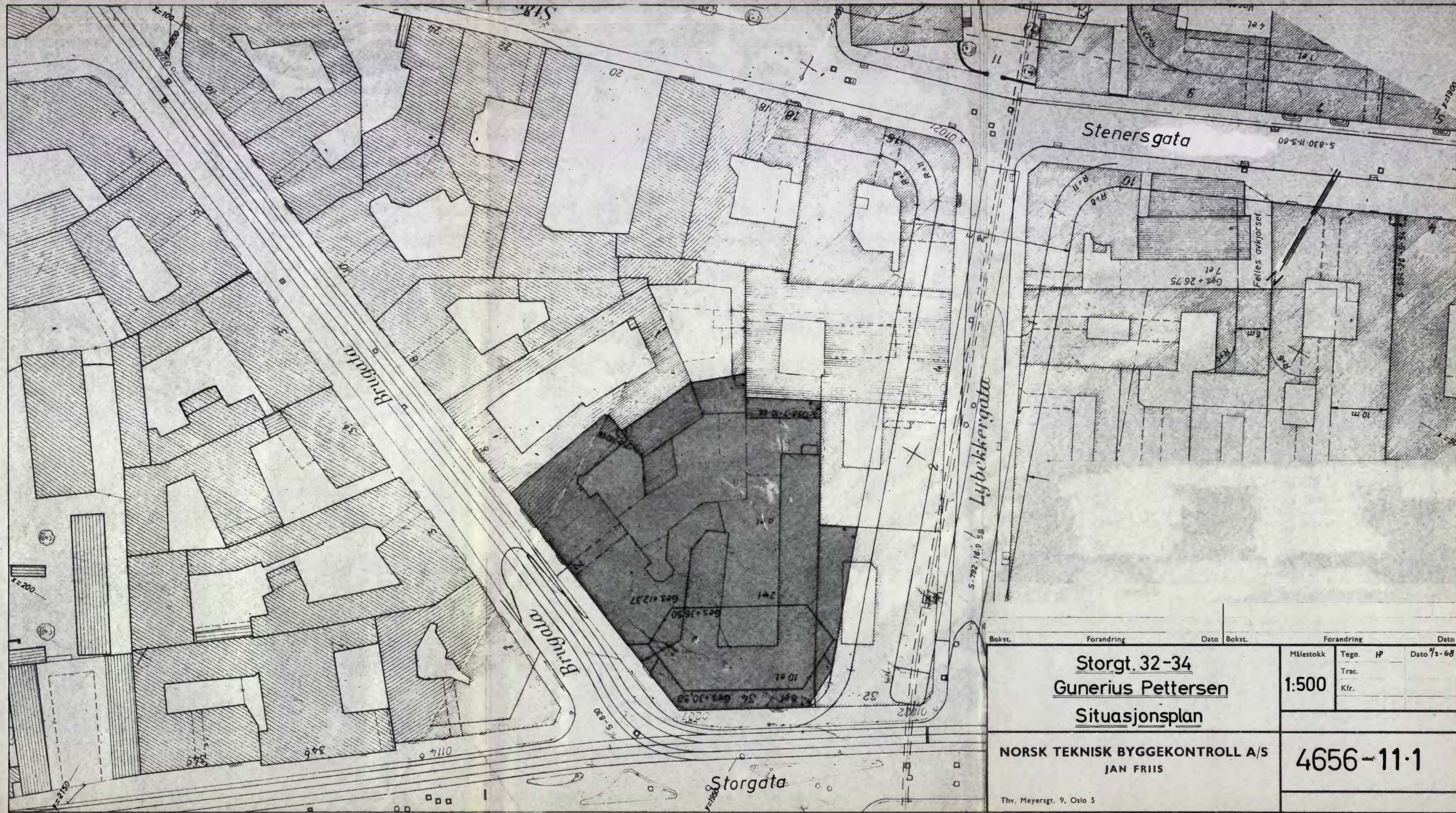
A Rev. fjellprofil 23/6-70
 Bokst. Forandring Dato Bokst. Forandring Dato

Storgt. 32-34
 Gunerius Pettersen
 Profil G-G
 Målestokk 1:100
 Tegner HP
 Korr. E J
 Dato 27/3-68
 18/11-69

NORSK TEKNISK BYGGEKONTROLL A/S
 JAN FRIIS
 4656-17a
 Thv. Meyersgt. 9, Oslo 5

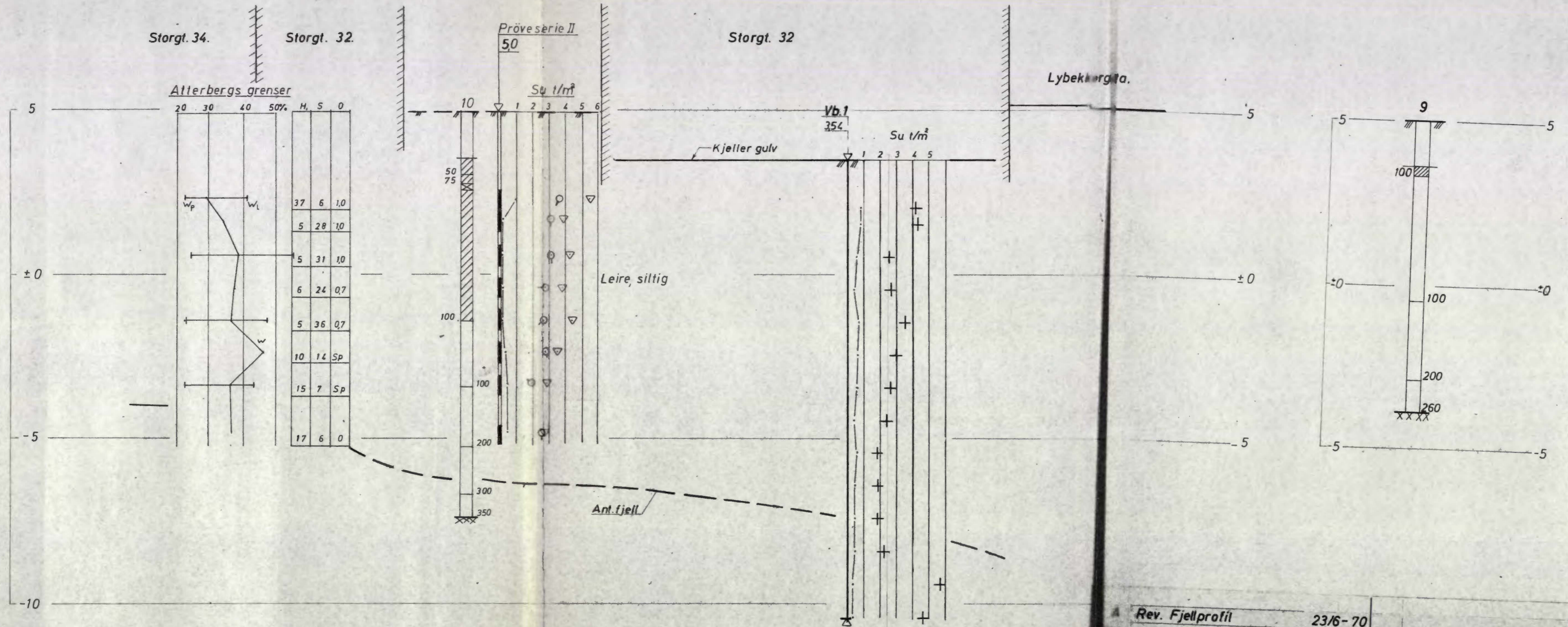


A Rev. fjellprofil		23/6-70
Bokst.	Forandring	Dato
Storgt. 32-34		Målestokk
Gunerius Pettersen		1:100
Profil E-E		Tegn. AH
		Korr. JP
		EJ
		Dato 12/4-68
		1/3-68
		18/11-69
NORSK TEKNISK BYGGEKONTROLL A/S		4656-15a
JAN FRIIS		
Thv. Meyersgt. 9, Oslo 5		

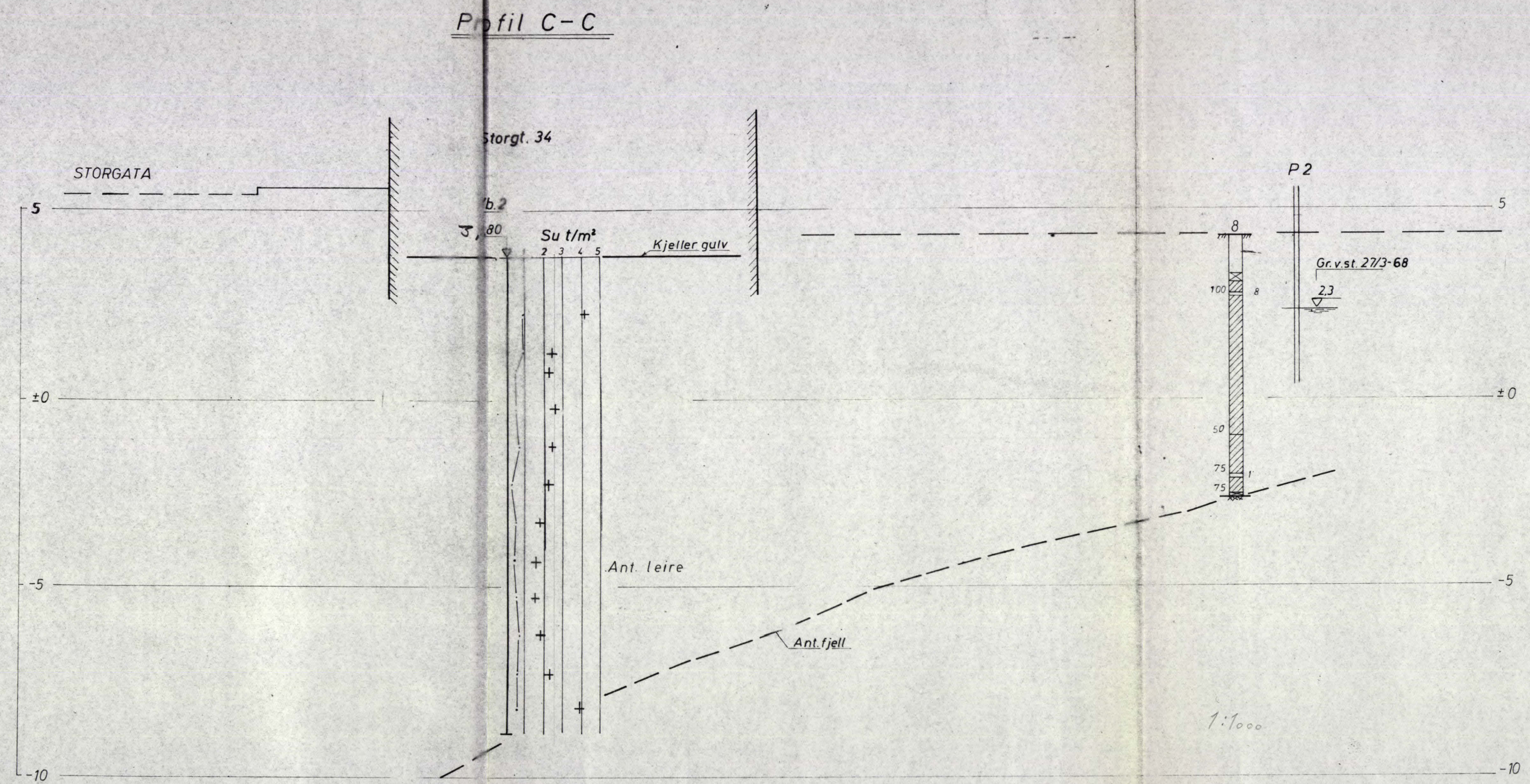


Bokst.	Forandring	Dato	Bokst.	Forandring	Dato
Storgt. 32-34 Gunerius Pettersen Situasjonsplan			Målestokk	Tegn. HP	Dato 1/3-68
			1:500	Trac.	
NORSK TEKNISK BYGGEKONTROLL A/S JAN FRIIS			Ktr.		
			4656-11.1		
Thv. Meyersgt. 9, Oslo 5					

Profil D-D

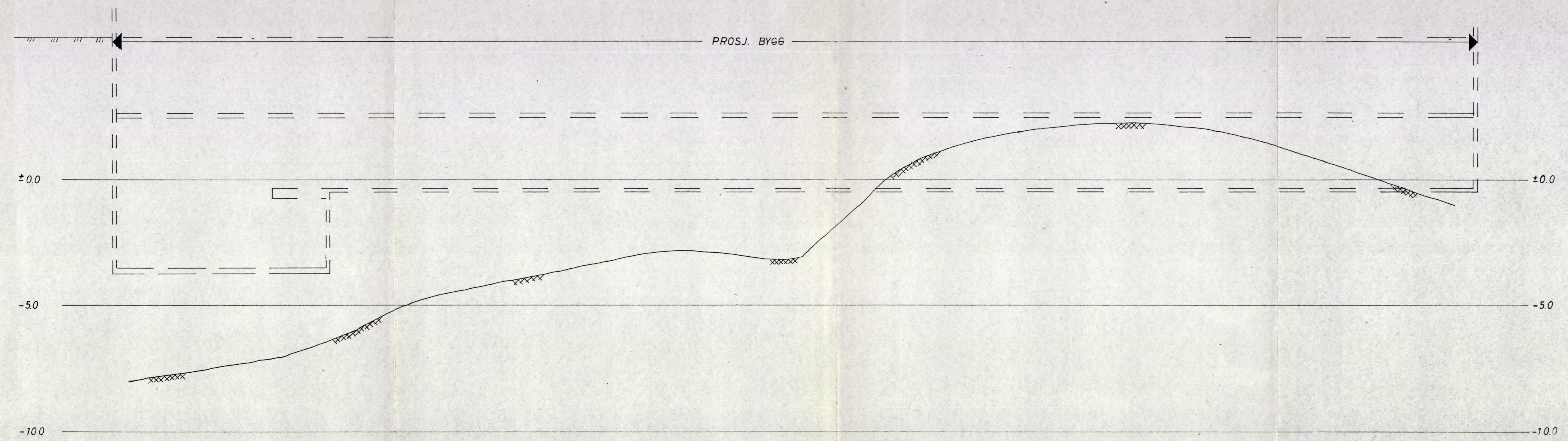


Rev. Fjellprofil		23/6-70	
Forandring	Dato	Bokst.	
Storgt. 32-34		Målestokk	1:100
Gunerius Pettersen		Tegn.	AH
Profil D-D		Korr.	IP
		Ktr.	
NORSK TEKNISK BYGGEKONTROLL A/S		Dato 12/8-68	
JAN FRIIS		4/3-68	
Norsk Teknisk Byggekontroll A/S		4656-14a	
JAN FRIIS			
Meyersgt. 9, Oslo 5			



A Rev. fjellprofil		23/6-70	
Bokst.	Forandring	Dato	Bokst.
Storgt. 32-34 Gunerius Pettersen Profil C-C		Målestokk	Tegn. AH Dato 12/1-68
		1:100	Korr. HP 1/3-68 EJ 18/11-69
NORSK TEKNISK BYGGEKONTROLL A/S JAN FRIIS		4656-13a	
Thv. Meyersgt. 9, Oslo 5			

PROFIL A - A



FORELÖBID 14/3-68

Storgt. 32 - 34		Målestokk	Tegn.
Gunerius Pettersen		1:100	
Profil A - A		Erstatning for:	
NORSK TEKNISK BYGGEKONTROLL 1/2		4656-6	
JAN FRIIS		Erstøttet av:	