

NOTE BY

8 9 6 3

NO,010,IV

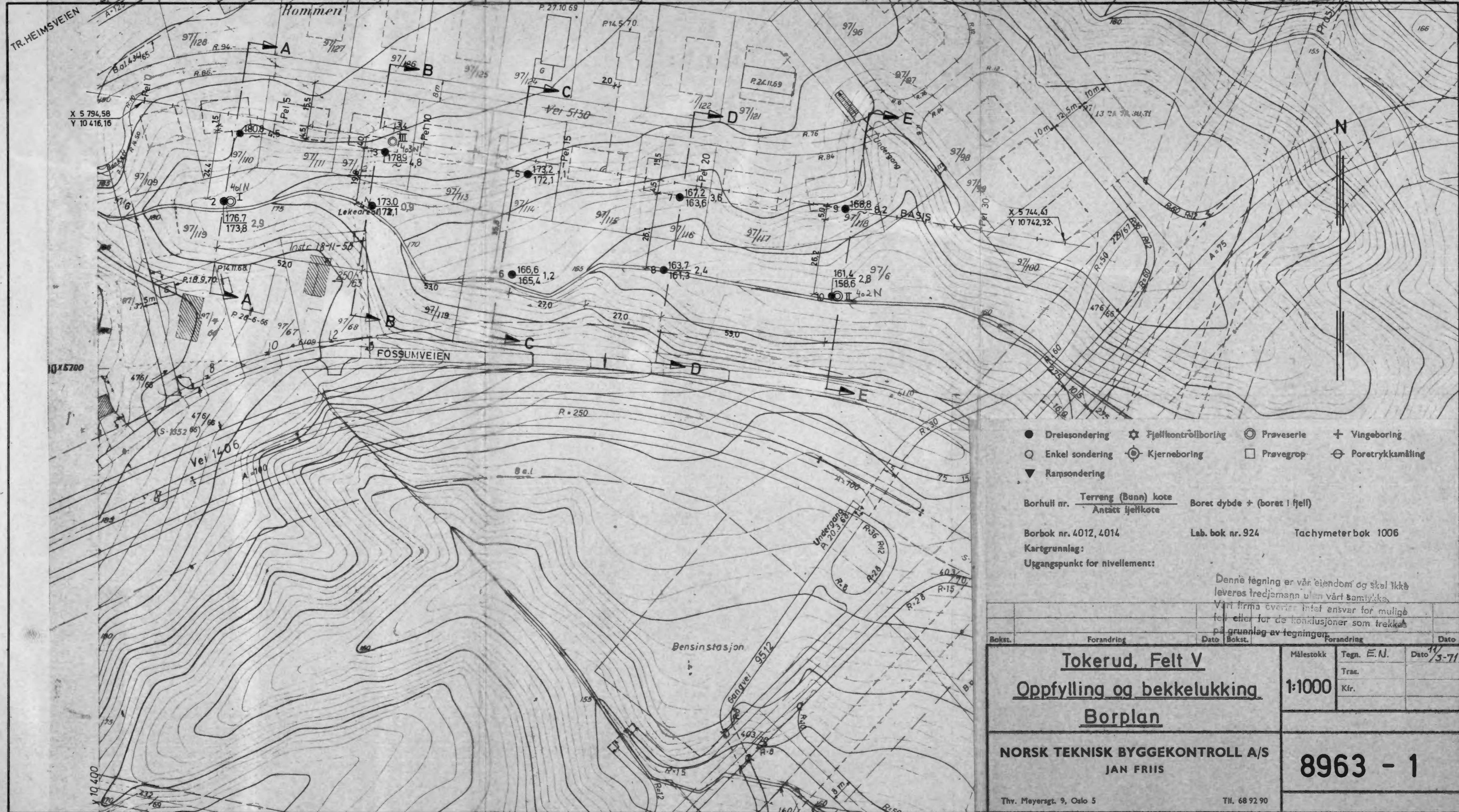
Tokerud, Felt V

Oppfylling og bekkelukking

mars 1971

Tilhører Undergrundskartverket
Må ikke fjernes

IV
NO:0-10
757



- Driesondring ⚙ Fjellkontrollboring ⊙ Prøveserie + Vingeboring
- Enkel sondring ⚙ Kjerneboring □ Prøvegrop ⊕ Poretrykksmåling
- ▼ Ramsondering

Borhull nr. $\frac{\text{Terrang (Bunn) kote}}{\text{Antatt fjellkote}}$ Boret dybde + (boret i fjell)

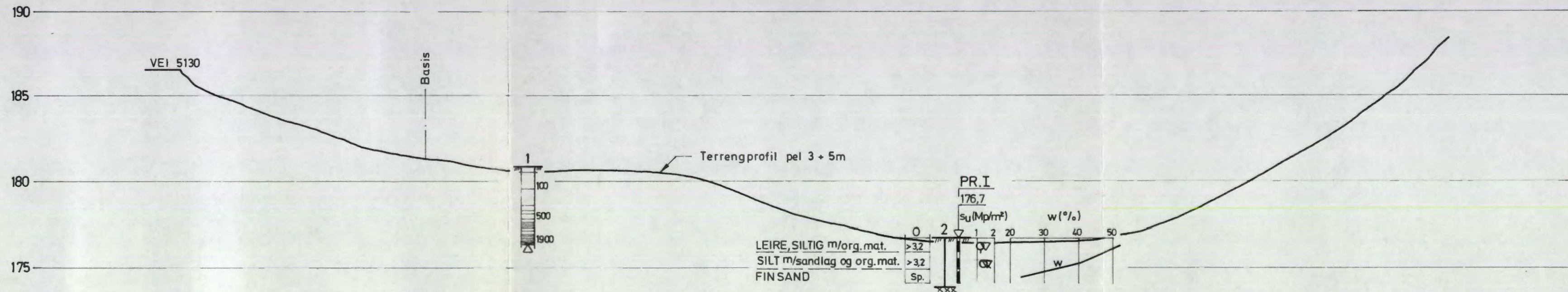
Borbok nr. 4012, 4014 Lab. bok nr. 924 Tachymeter bok 1006

Kartgrunnlag:
Utgangspunkt for nivellement:

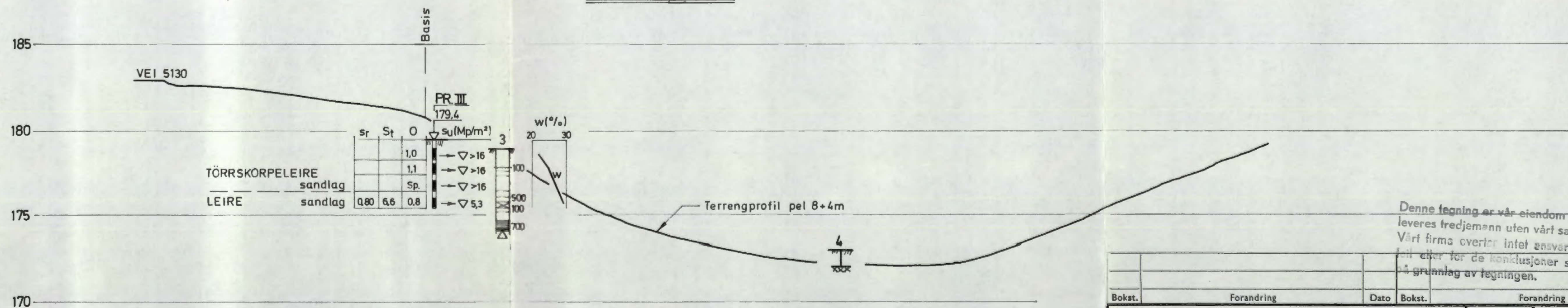
Denne tegning er vår eiendom og skal ikke leveres tredjemann uten vårt samtykke. Vår firma overtar intet ansvar for mulige feil eller for de konklusjoner som trekkes på grunnlag av tegningen.

Bokst.	Forandring	Dato	Bokst.	Forandring	Dato
<p>Tokerud, Felt V</p> <p>Oppfylling og bekkelukking</p> <p>Borplan</p>					
<p>Målestokk</p> <p>1:1000</p>			<p>Tegn. E.N.</p> <p>Trac.</p> <p>Kfr.</p>		
<p>NORSK TEKNISK BYGGEKONTROLL A/S</p> <p>JAN FRIIS</p>					
<p>8963 - 1</p>					
<p>Thv. Meyersgt. 9, Oslo 5</p>			<p>Th. 68 92 90</p>		

Profil A - A



Profil B - B

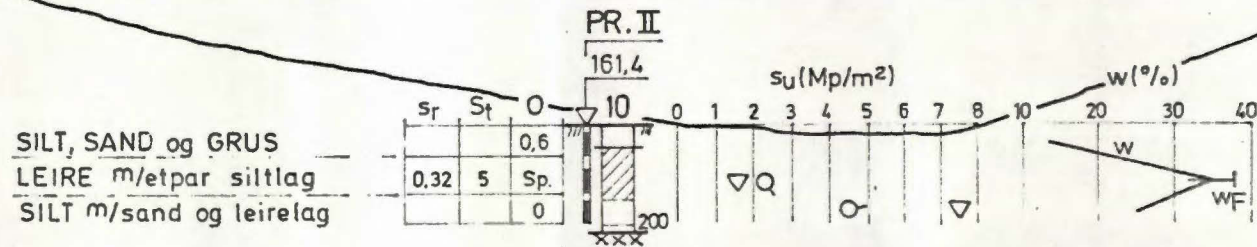


Denne tegning er vår eiendom og skal ikke leveres tredjemann uten vårt samtykke. Vårt firma overtar intet ansvar for mulige feil eller for de konklusjoner som trekkes på grunnlag av tegningen.

Bokst.	Forandring	Dato	Bokst.	Forandring	Dato

Tokerud, Felt V			Målestokk	Tegn. E.N.	Dato 11/3-71
Oppfylling og bekkelukking			1:200	Trac.	
Profil A - A og B - B				Kfr.	
NORSK TEKNISK BYGGEKONTROLL A/S			8963 - 2		
JAN FRIIS					
Thv. Meyersgt. 9, Oslo 5					

Terrengprofil pel 25 + 5m



Bokst.	Forandring	Dato	Bokst.
<p><u>Tokerud, Felt V</u></p> <p><u>Oppfylling og bekkelukking</u></p> <p><u>Profil E - E</u></p>			Målestokk 1:200
<p>NORSK TEKNISK BYGGEKONTROLL A/S</p> <p>JAN FRIIS</p>			89
<p>Thv. Meyersgt. 9. Oslo 5</p>			8963-4