

NO, A-1 IV

NoTeBy 5726

Parkveien 57

3 juli 1969

OVERFØRT TIL KARTPLATE

DATO: 1974
SEP. 88

SIGN: A. M. G.
EML.

Tilhører Undergrunnskartverket
Må ikke fjernes



--- Orienterende fjellkoter

Boringer uten nr. utført 1939

Prøveserie uten nr. utført 1951

- Dreiesondering ☆ Fjellkontrollboring ⊙ Prøveserie + Vingebooring
- Enkel sondering ⊗ Kjerneboring □ Prøvegrop ⊖ Poretrykkmåling
- ▼ Ramsondering

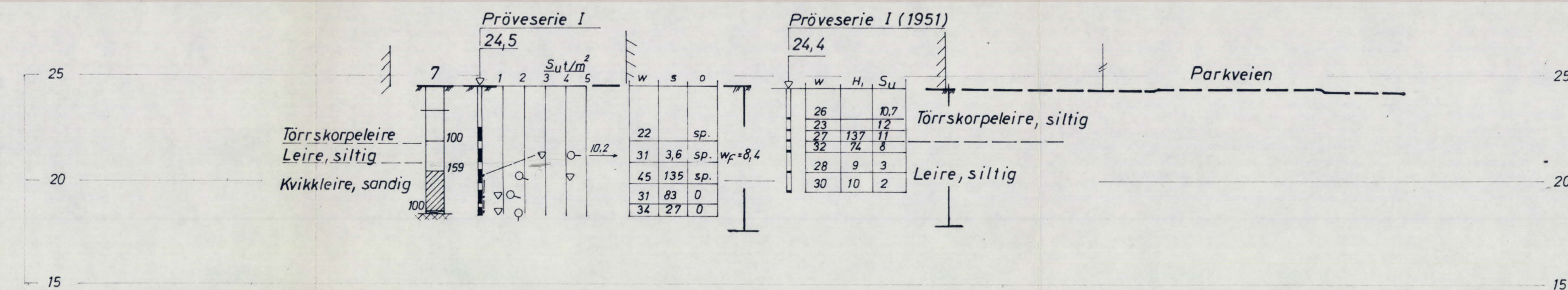
Borhull nr. $\frac{\text{Terreng (Bunn) kote}}{\text{Antatt fjellkote}}$ Boret dybde + (boret i fjell)

Borbok nr. 3558 Lab. bok nr. 856

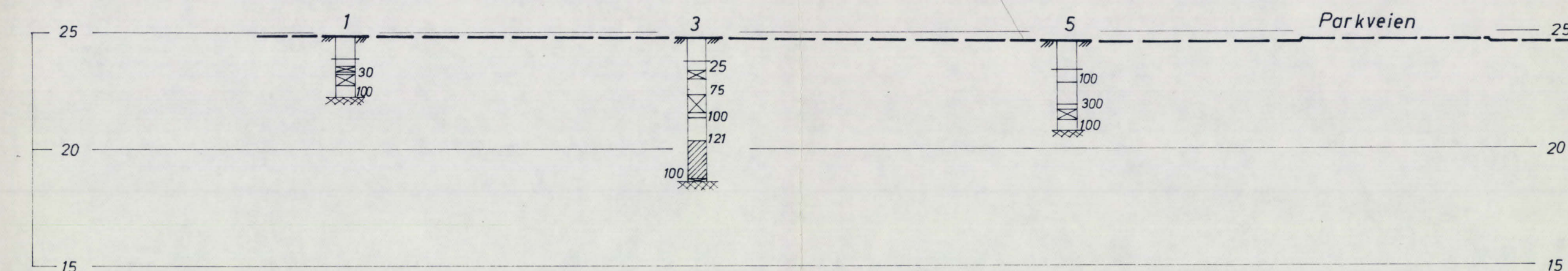
Kartgrunnlag:
Utgangspunkt for nivellement: HM. 67, H=30,169

Bokst.	Forandring	Dato	Bokst.	Forandring	Dato
<p>Parkveien 57</p> <p>Situasjonsplan</p>					
			<p>Målestokk Tegn. LEK Dato</p> <p>1:500 Trac. LEK 3-7-69</p> <p>Kfr.</p>		
<p>NORSK TEKNISK BYGGEKONTROLL A/S</p> <p>JAN FRIIS</p>			<p>5726-1</p>		
<p>Thv. Meyersgt. 9, Oslo 5</p>					

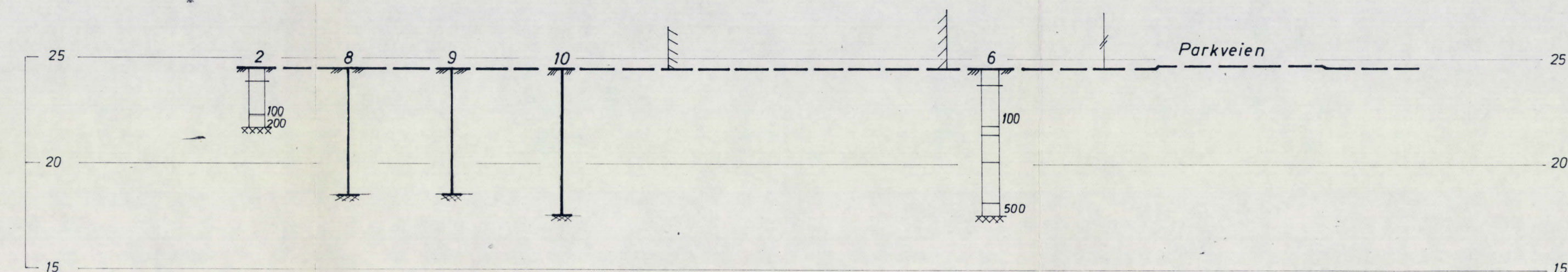
Profil A-A



Profil C-C



Profil B-B



Bokst.	Forandring	Dato	Bokst.	Forandring	Dato

Parkveien 57		
Profil A-A, B-B og C-C		
Målestokk 1:200	Tegn. LEK	Dato 3-7-69
	Trac. LEK	
	Kfr.	
NORSK TEKNISK BYGGEKONTROLL A/S		5726-3
JAN FRIIS		
Thv. Meyersgt. 9, Oslo 5		Tlf. 68 92 90