

RAPPORT OVER:

Store Ringvei, Storo-Sinsen.

R-1508-2

30. juni 1982.

Tilhører Undergrunnskartverket  
Må ikke fjernes

**OSLO KOMMUNE**

GEOTEKNISK KONTOR

NOE 05, Ede

336



OSLO KOMMUNE  
Geoteknisk kontor  
KINGOS GT. 22, OSLO 4  
Telf. 35 59 60

RAPPORT OVER:

Store Ringvei, Storo-Sinsen.

R-1508-2

30. juni 1982.

2. del: Sinsenkrysset.

Bilag: 11-12 Lengdeprofiler for Store Ringvei på strekningen  
profil 800-1600.  
" 13 Situasjons- og borplan.

## INNLEDNING

I forbindelse med en fremlagt reguleringsplan for Sinsenkrysset datert 17.6.81, har geoteknisk kontor utført en del sonderboringer. Boringene ble utført langs den foreslåtte trasé for Store Ringvei på strekningen profil 800-1600. Borplanen ble utarbeidet av veivesenet og geoteknisk kontor i fellesskap. Det vises til rekvisisjon nr. 51661 av 21.1.82 fra veivesenet. Tidligere er det utført omfattende grunnundersøkelser ved Sinsenkrysset. Blant annet ble det utført boringer i forbindelse med en tidligere reguleringsplan datert oktober 77. Grunnundersøkelsen for den reguleringsplanen er omhandlet i vår rapport R-1508 del 1 av 23. januar 81. Disse borresultatene samt andre tidligere borresultater er her medtatt i den utstrekning dette har interesse for siste reguleringsplan.

Resultatet av grunnundersøkelsen er tidligere oversendt veivesenet. Det at rapporten foreligger først nå, har sammenheng med nedprioritering av prosjektet.

## MARKARBEID

Markarbeidet ble utført av mannskap fra vår markavdeling i tiden 24.6.-25.8.1981.

Omfanget av boringene er angitt på situasjons- og borplanen bilag 13.

Det ble i alt utført 51 enkle sonderinger på strekningen profil 800-1600. Borpunktene ble utsatt fra eksisterende veisystem, kummer o.l.


Borpunktene ble nivellert med PP 11714 og 11711 som utgangshøyder. Markarbeidet bød på en del problemer da det er mange kabler og ledninger i området. Det er stedvis grove fyllmasser langs traséen og det kan ikke utelukkes at enkelte boringer har stanset opp i disse massene.

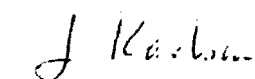
## RESULTATET AV BORINGENE

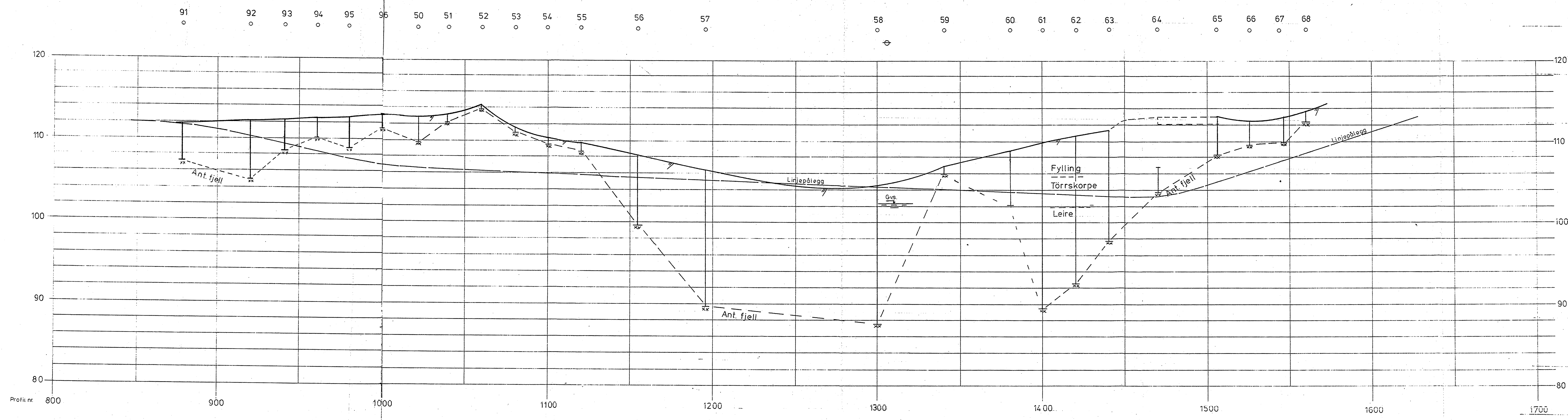
Traséen for Store Ringvei er delvis sammenfallende i de to reguleringsforslagene fra henholdsvis 1977 og 1981. Fjellforløpet er noe forskjellig langs de to traséalternativene mens løsmassenes art og sammensetning stort sett antas å være noenlunde ens. Det vises her til vår tidligere rapport R-1508 del 1. Resultatet av sonderboringene er angitt på situasjons- og borplanen bilag 13. Videre er fjellforløpet tegnet inn på profilene langs veitraséens nordre- og søndre side, bilag 11 og 12.

Vi regner med å komme tilbake til denne saken når nærmere fastlagte planer foreligger.

Geoteknisk kontor

  
O. Tokheim

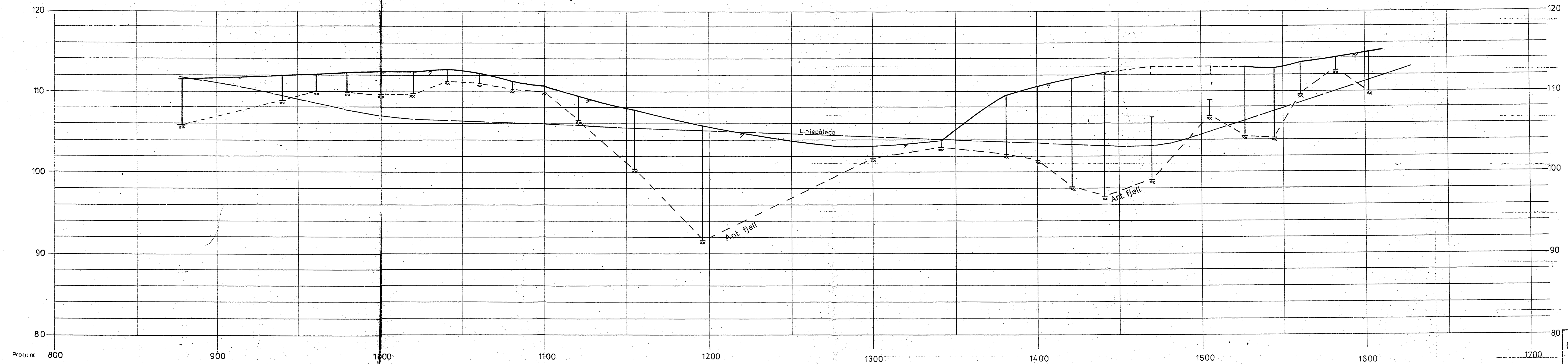
  
J. Karlsen



Prof. nr. 800 900 1000 1100 1200 1300 1400 1500 1600 1700

STORE RINGVEI (SINSENKRYSET)		Målestokk LM • 1:1000 HM • 1:200
Lengdeprofil		R. 1508
Nordre side		Bilag 11
OSLO KOMMUNE Geoteknisk kontor		Dato Okt 81. Kart ref.

97 99 100 101 102 29 30 31 32 33 34 35 36 37 38 39 40 41 42 43 44 45 46 47 48 49



Profil nr. 800 900 1000 1100 1200 1300 1400 1500 1600 1700

STORE RINGVEI (SINSENKRYSET)		Målestokk LM = 1:1000 HM = 1:500
Lengdeprofil		R: 1508
Søndre side		Bilag 12.
OSLO KOMMUNE Geoteknisk kontor		Dato Okt 81 Kart ref.

