

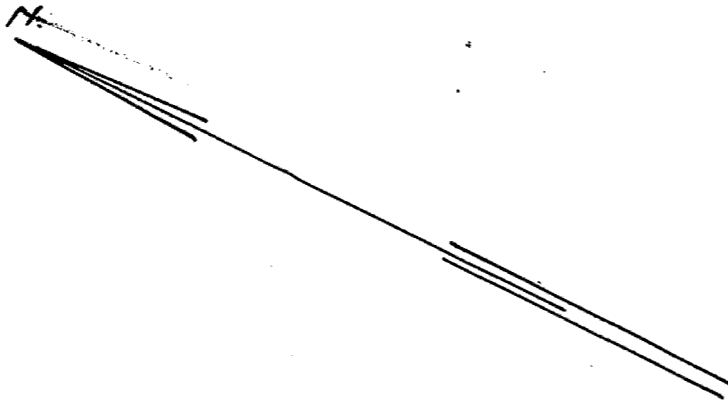
\* No: 65 II

1934

~~Økern~~ nei Sinsen  
Lørenun x Ulvenun ?  
Lørenun.2

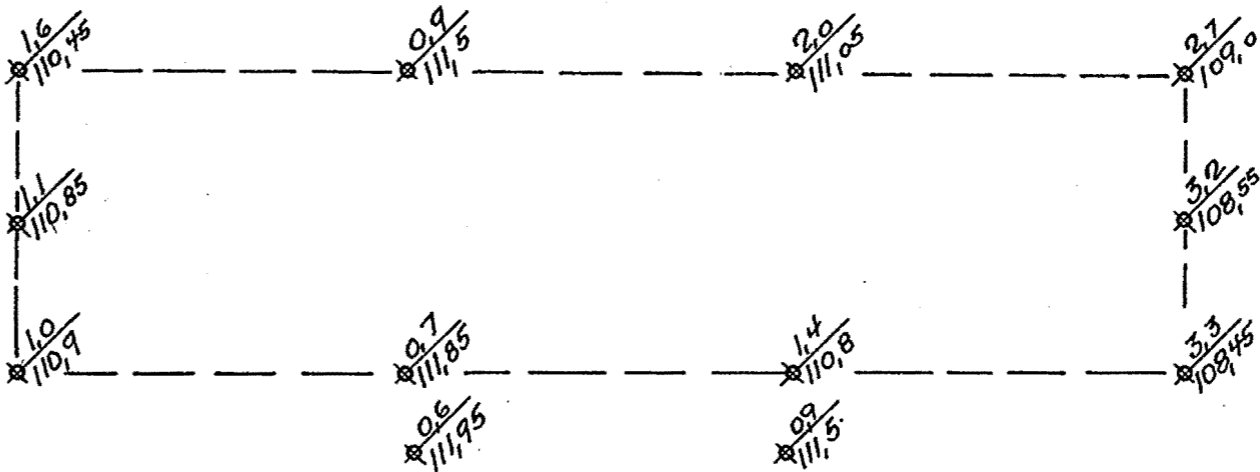
BORINGSKART

1:200



Betegnelse:

10 Boret dybde i m.  
110,9 Antatt fjellkote.



41 m fra kryss  
Lørenveien og Ulvenveien

L ø r e n v e i e n .

05/10<sup>30</sup>/10-38

*Hansen*

Oscar Large

(N.O.  $\frac{K}{7}$ )  
~~11~~

1. nov. 1937.

No: E5 II

Ingeniørane Sigurd Lund & Asbj. Aass,

Stortingsgt. 23.

Ad tomt for bedehus.  
mellom Ulven- Lørenv. n.

I henhold til Deres ærede oppdrag har jeg foretatt 12 grunnboringer til fjell på ovennevnte tomt, og oversender jeg hermed det utførte kart, blad 1934.

Som det vil fremgå av kartet er dybdene meget små, varierende mellom 0,7 - 3,3 m. Man må regne med at boret kan ha trengt 10 - 20 cm. ned i det øvre, litt løsere fjell.

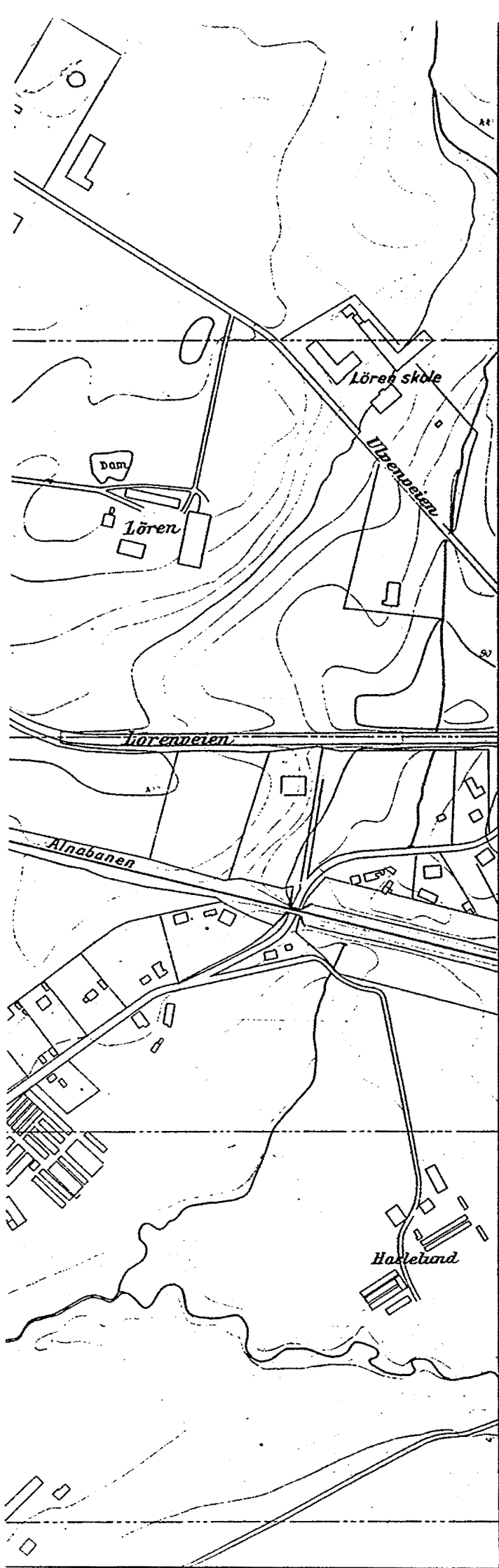
M r b ø d i g s t

Bl. 1934

Belliggenhet en  
tvivl som

2.85.  
Nah!

overført U-kant oket & D et



8

7

6

5

Gå den  
modsatte  
vei

Oslo 1:4000

1940 Bl. 5



Se her!  
Oslo 1: 4000 (1940 BLS)

Aasen tv.

Nordbanen

Trondheimsveien

Sinsen skole

Sinsen politist.

Sinsenterrassen

Ø. Aker høyere skole

Witte  
H.N. Høeges plass  
Roberuds gate  
Haugesgt

6b

2b

Haarbois plass

7 Verisgt

24b

Nordbygate

168 Trondh. v.

14b

12a

18b

3

609 Stockhol

