

SO-H-1^r

No Te Bys arbeide

4888

Tvetenvn. 40 -44,

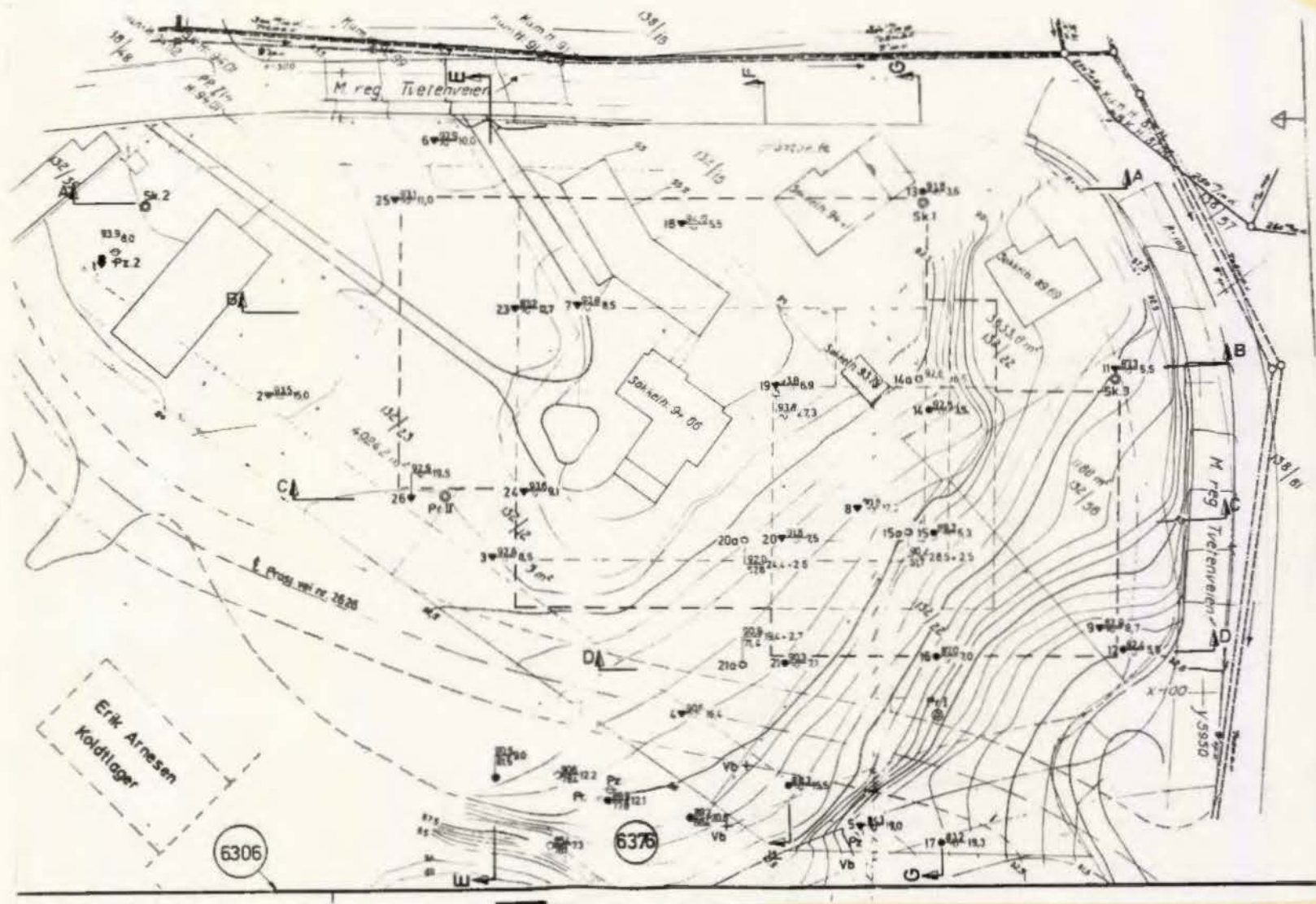
Fjeldhammer Brug A/S.

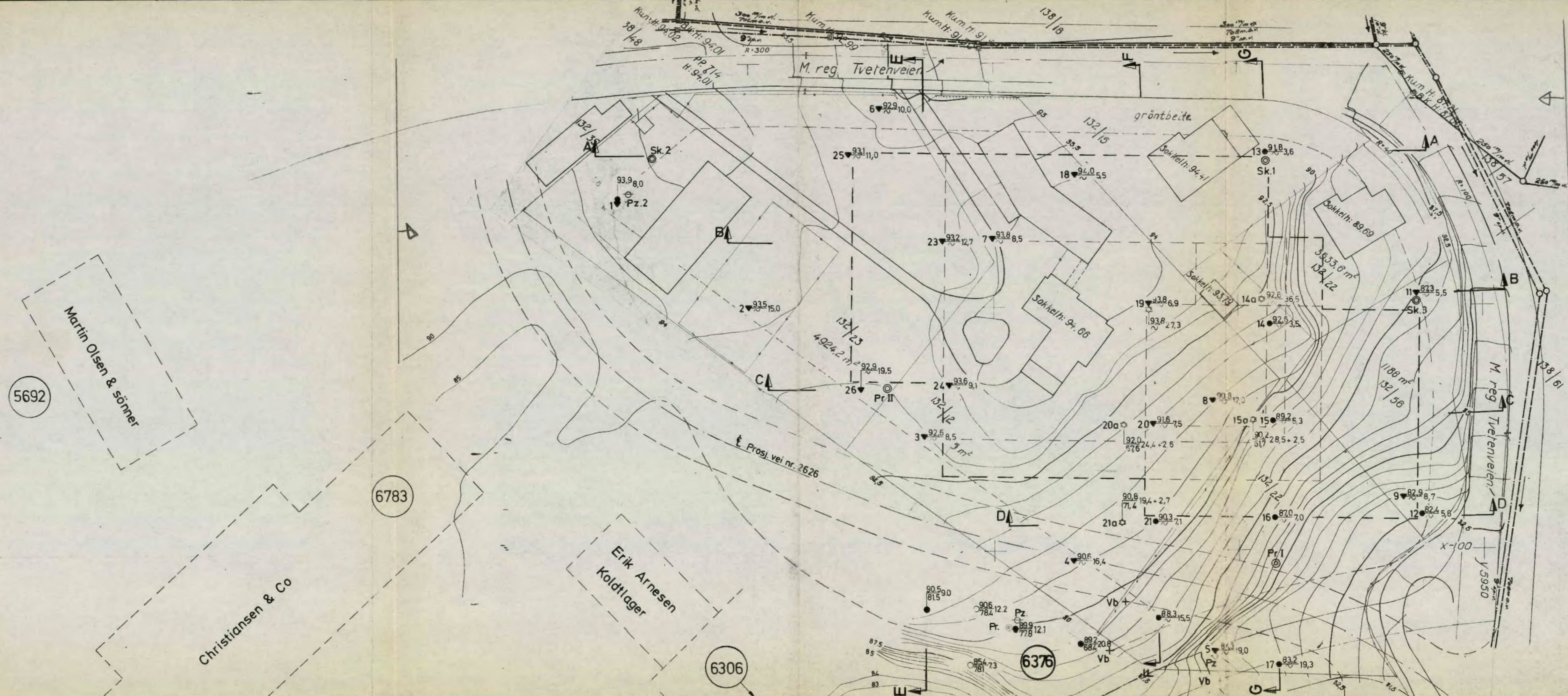
26.10.1970

Tilhører Undergrundskartverket
Må ikke fjernes

SO.H1


Event. SOH1, Aug 87/Amo





Martin Olsen & sønner

Christiansen & Co

Erik Arnesen
Koldtlager

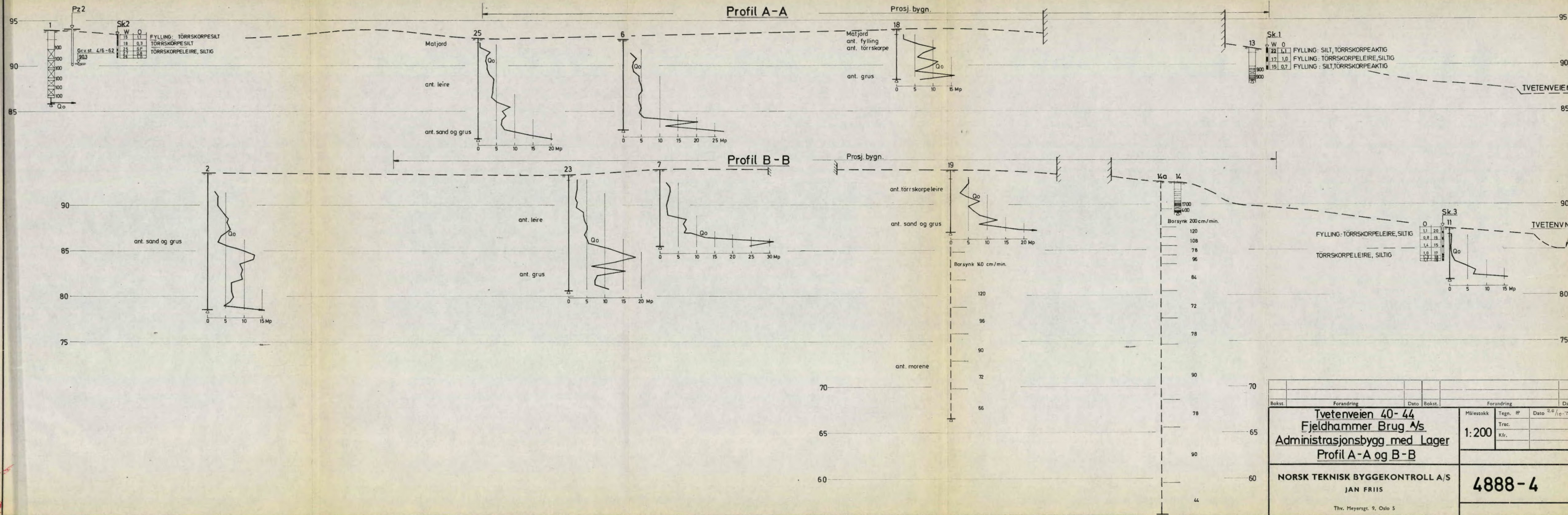
- Dreiesondering ⚙ Fjellkontrollboring ⊙ Prøveserie + Vingebooring
 - Enkel sondering ⊕ Kjerneboring □ Prøvegrop ⊕ Poretrykksmåling
 - ▼ Ramsondering
- Borhull nr. $\frac{\text{Terreng (Bunn) kote}}{\text{Antatt fjellkote}}$ Boret dybde + (boret i fjell)
- Borbok nr. 3915, 3941 Lab. bok nr. 871
- Kartgrunnlag: Oslo kommune, situasjonskart
- Utgangspunkt for nivellement: Bolt i portstolpe, H= 93,42

Boringer uten nr.: Oppdr. 6376

Bokst.	Forandring	Dato	Bokst.	Forandring	Dato

Tvetenveien 40-44			Målestokk	Tegn. HP	Dato 26/10 '70
Fjeldhammer Brug As			1:500	Trac.	
Administrasjonsbygg med Lager			Kfr.	SO-H-1 ²	
Borplan					

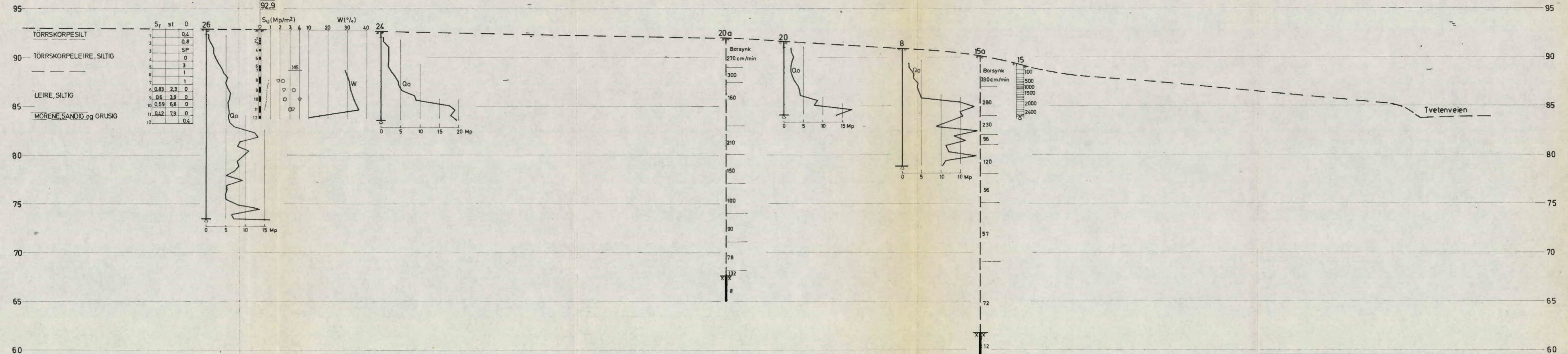
NORSK TEKNISK BYGGEKONTROLL A/S		4888-3
JAN FRIIS		
Thv. Meyerstgt. 9, Oslo 5		



Bokst.	Forandring	Dato	Bokst.	Forandring	Dato
<p>Tvetenveien 40-44 Fjeldhammer Brug A/S Administrasjonsbygg med Lager Profil A-A og B-B</p>					
<p>Målestokk 1:200</p>			<p>Tegn. IP Trac. Kfr.</p>		
<p>NORSK TEKNISK BYGGEKONTROLL A/S JAN FRIIS</p>			<p>4888-4</p>		
<p>Thv. Meyersgt. 9, Oslo 5</p>					

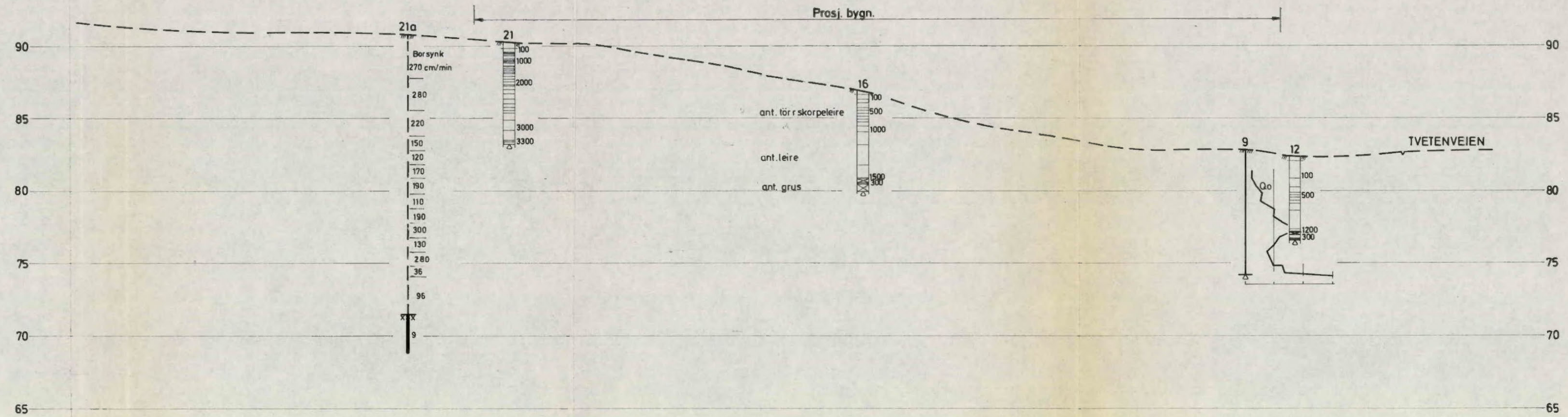
Profil C-C

Prosj. bygn.



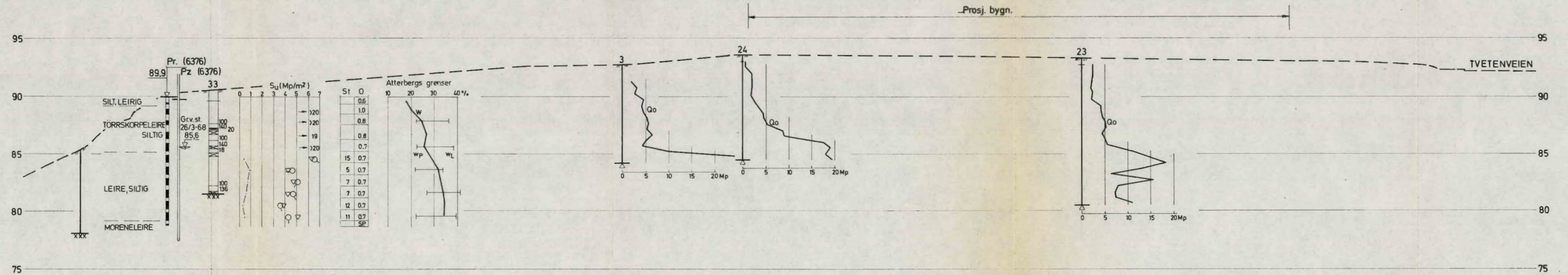
Bokst.	Forandring	Dato	Bokst.	Forandring	Dato
Tvetenveien 40-44 Fjeldhammer Brug A/s Administrasjonsbygg med Lager Profil C-C			Målestokk	Tegn.	Dato
			1:200	Trac.	
				Kfr.	
NORSK TEKNISK BYGGEKONTROLL A/S JAN FRIIS <small>Thv. Meyersgt. 9, Oslo 5</small>			4888-5		

Profil D - D



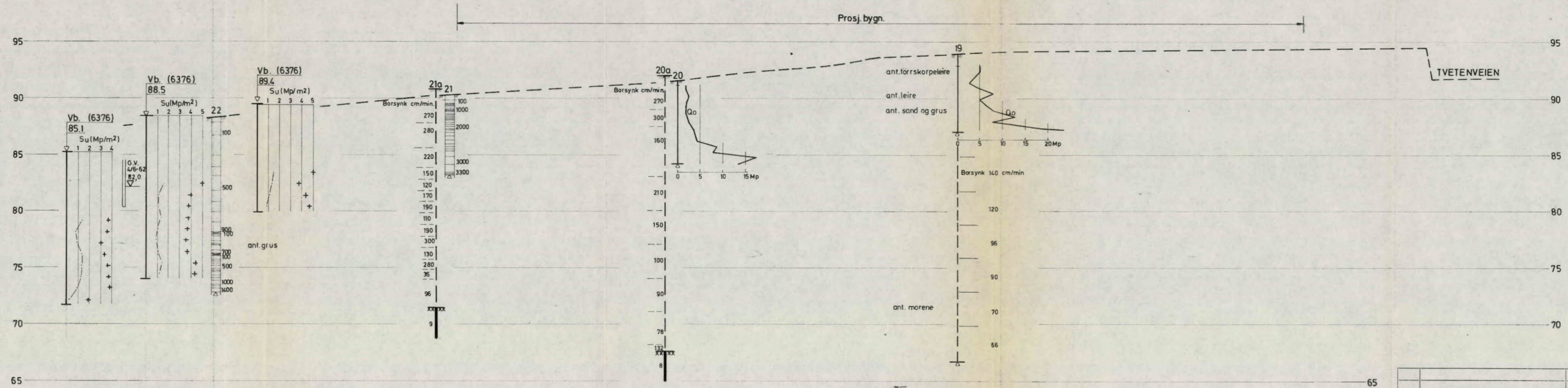
Bokst.	Forandring	Dato	Bokst.	Forandring	Dato
Tvetenveien 40-44 Fjeldhammer Brug A/s Administrasjonsbygg med Lager Profil D-D			Målestokk 1:200	Tegn. IP Trac. Kfr.	Dato 26/10-70
NORSK TEKNISK BYGGEKONTROLL A/S JAN FRIIS Thv. Meyersgt. 9, Oslo 5			4888-6		

Profil E-E



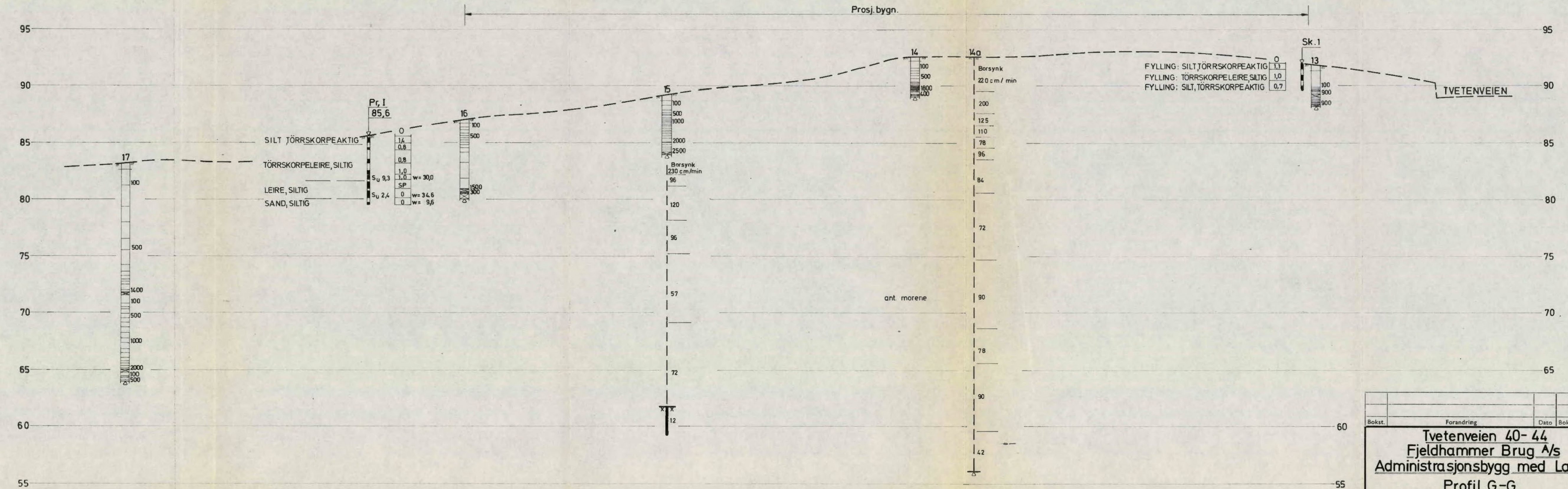
Bokst.	Forandring	Dato	Bokst.	Forandring	Dato
Tvetenveien 40-44 Fjeldhammer Brug A/s Administrasjonsbygg med Lager Profil E-E			Målestokk 1:200	Tegn. H Trac. Klr.	Dato 11/11-70
NORSK TEKNISK BYGGEKONTROLL A/S JAN FRIIS <small>Thv. Meyersgt. 9, Oslo 5</small>			4888-7		

Profil F-F



Bokst.	Forandring	Dato	Bokst.	Forandring	Dato
Tvetenveien 40-44			Målestokk	Tegn. №	Dato 26/10-70
Fjeldhammer Brug A/s			1:200	Trac.	
Administrasjonsbygg med Lager				Kfr.	
Profil F-F					
NORSK TEKNISK BYGGEKONTROLL A/S			4888-8		
JAN FRIIS					
Thv. Meyersgt. 9, Oslo 5					

Profil G-G

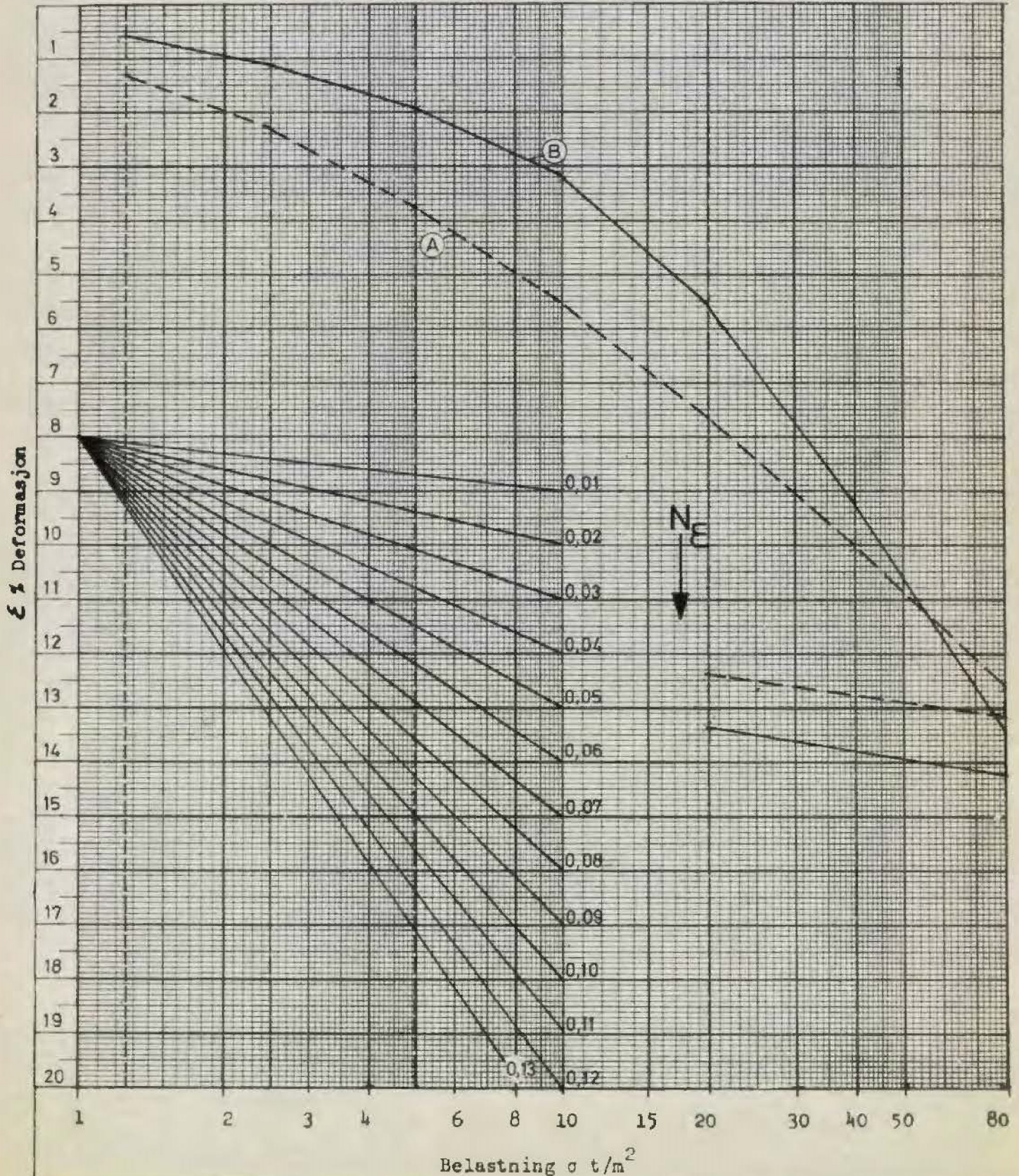


Bokst.	Forandring	Dato	Bokst.	Forandring	Dato	Bokst.	Dato
Tvetenveien 40-44 Fjeldhammer Brug A/s Administrasjonsbygg med Lager Profil G-G				Målestokk	Tegn. W	Dato	26/10-70
				1:200	Trac.		
					Kfr.		
NORSK TEKNISK BYGGEKONTROLL A/S JAN FRIIS <small>Thv. Meyersgt. 9, Oslo 5</small>				4888-9			

Jordart	Prøve- serie nr.	Dybde m	Vann- innh. % v	Porøsi- tet n ₀	Humus %	Pore- tall	N _c	C _v m ² /sek.
A LEIRE	II	6,3	31,5	47		0,89		
B LEIRE	II	8,2	35,0	49		0,96		

ØDOMETERFORSØK

Type:



Merknad

Dato
7/10-70

Sign.
JRM

4888-101