

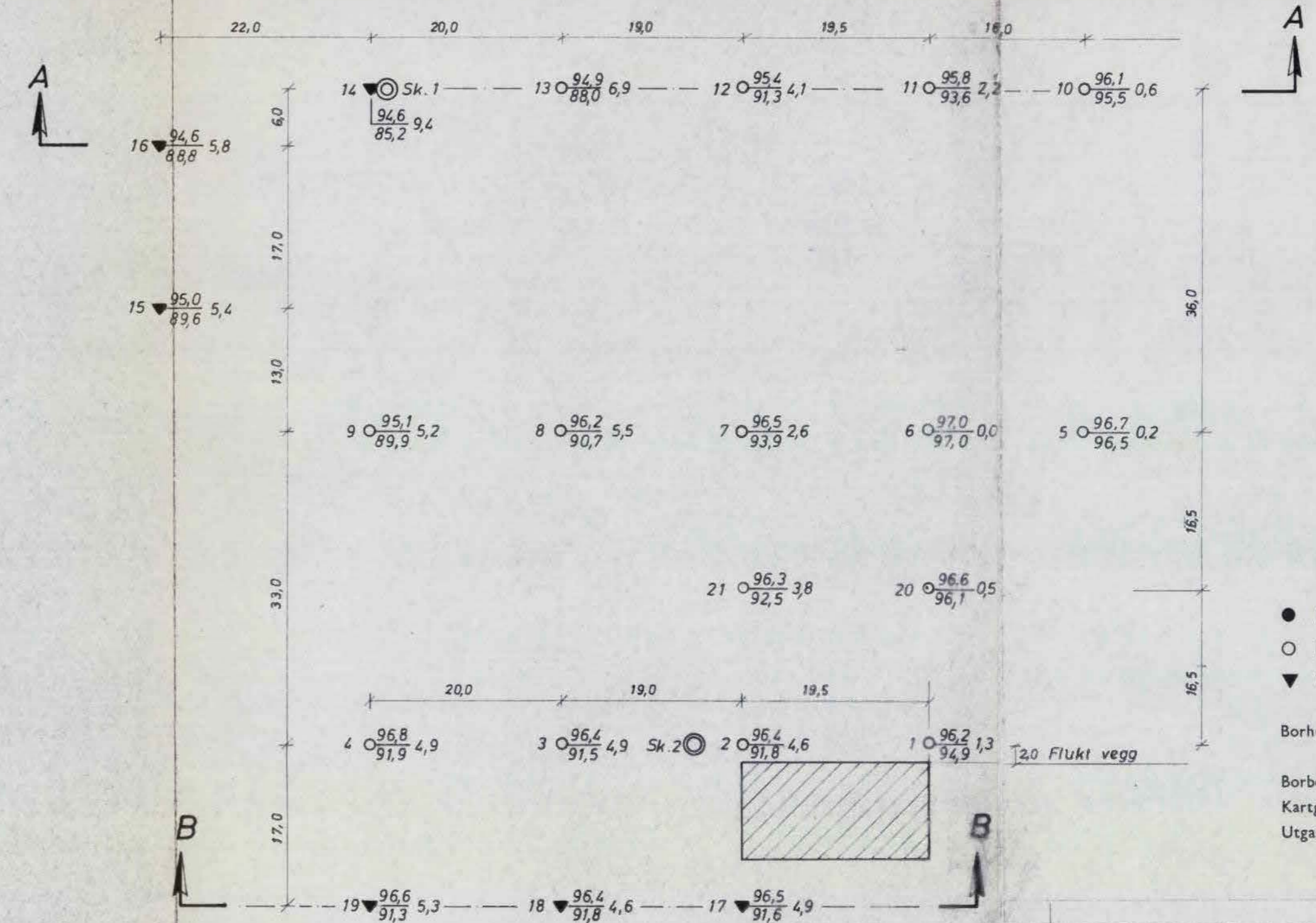
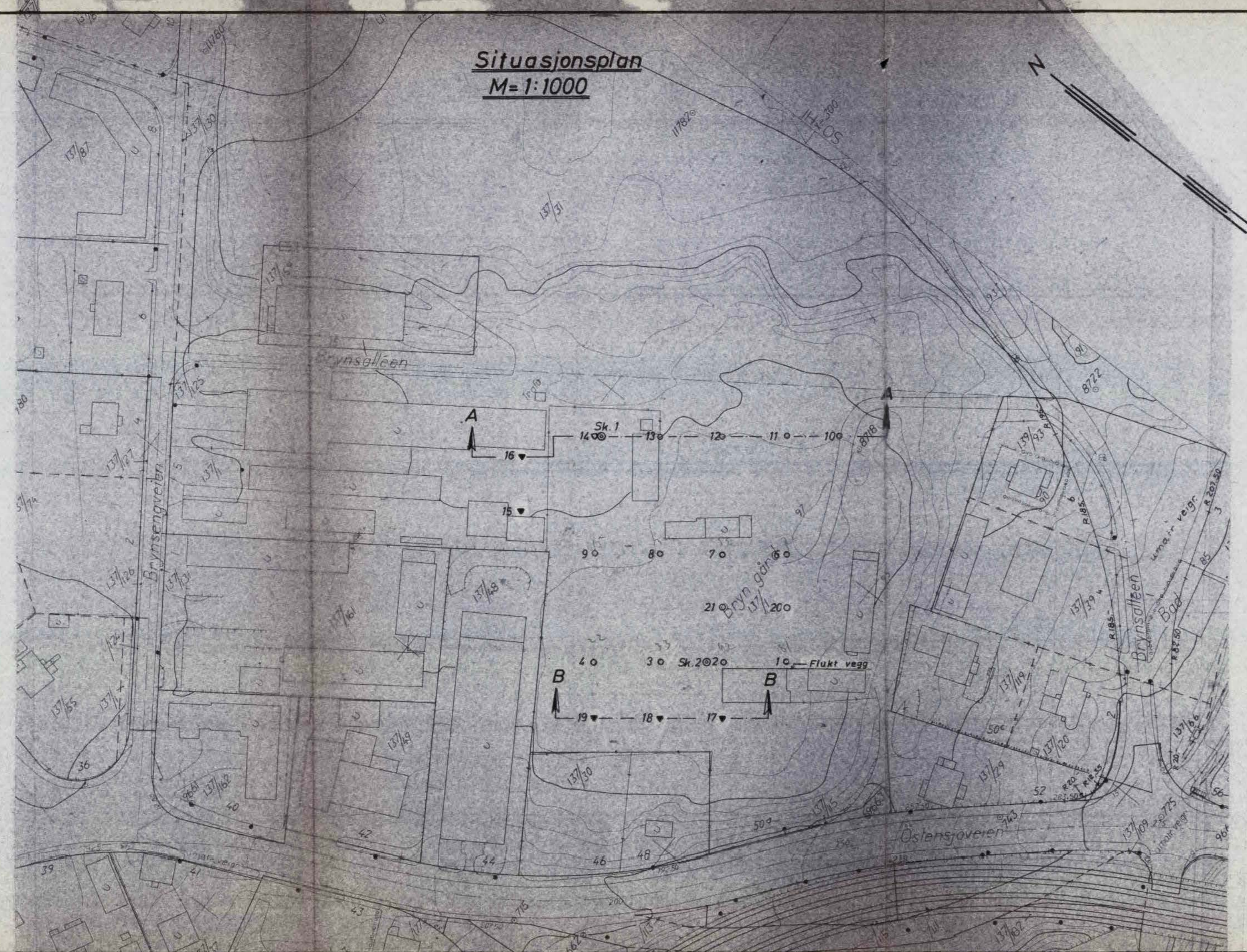
N O T E B Y

8207

Brynsengveien 5

SO:G11





- Drelesondering
 - Enkel sondering
 - ▼ Ramsondering
 - ☆ Fjellkontrollboring
 - ⊙ Kjerneboring
 - ⊙ Prøveserie
 - Prøvegrop
- Borhull nr. $\frac{\text{Terreng (Bunn) kote}}{\text{Antatt fjellkote}}$ Boret dybde + (boret i fjell)
- Borbok nr. 3796, Lab. bok nr. 389
- Kartgrunnlag:
Utgangspunkt for nivellement: PP 715, Østensjøvn, h=89,914


Bokst.	Forandring	Dato	Bokst.	Forandring	Dato

Brynsengveien 5		
C.M. Mathiesen & Co.		
Situasjons- og borplan		
Målestokk 1:1000	Tegn. LEK	Dato
1:500	Trac. LEK	27-11-69
	Kfr.	


NORSK TEKNISK BYGGEKONTROLL A/S	
JAN FRIIS	
8207-1	

Tlf. Meyersgt. 9, Oslo 5 Tlf. 68 92 90

Profil A-A



Profil B-B



Bokst.	Forandring	Dato	Bokst.	Forandring	Dato
<p>Brynsengveien 5 C.M. Mathiesen & Co. Profil A-A og B-B</p>			<p>Målestokk 1:200</p> <p>Tegn. LEK Dato 29-11-69 Trac. Kfr.</p>		
<p>NORSK TEKNISK BYGGEKONTROLL A/S JAN FRIIS</p> <p>Thv. Meyersgt. 9, Oslo 5</p>			<p>8207-2</p>		