

3010

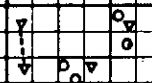
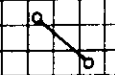

OSLO KOMMUNE
 GEOTEKNISK KONSULENTS KONTOR
BORPROFIL SV A1 III
 Sted: Brannskjærutstikkeren

Hull: 16 Bilag: 2
 Nivå: 1.7.0 Oppdr.: R-647
 Pr. ϕ : 54mm Dato: Des. 64

TEGNFORKLARING: w - vanninnhold + vingebor
 w_f - flytegrense ⊙ enkelt trykkforsøk
 w_u - utrullingsgrense ▽ konusforsøk

Dybde	Jordart	Sign.	Prøve	Vanninnhold %							Romvekt t/m ³					Skjærfasthet t/m ²									Sensi- tivet
				10	20	30	40	50	60	70	1,7	1,8	1,9	2,0	2,1	1	2	3	4	5	6	7	8	9	
	Fylling																								
5	Leire																								
	Ant. fjell																								
10																									

noe sand og grus
 xxxxx



9
4