

N O T E B Y

3850

U Llevålsveien 99 - 101

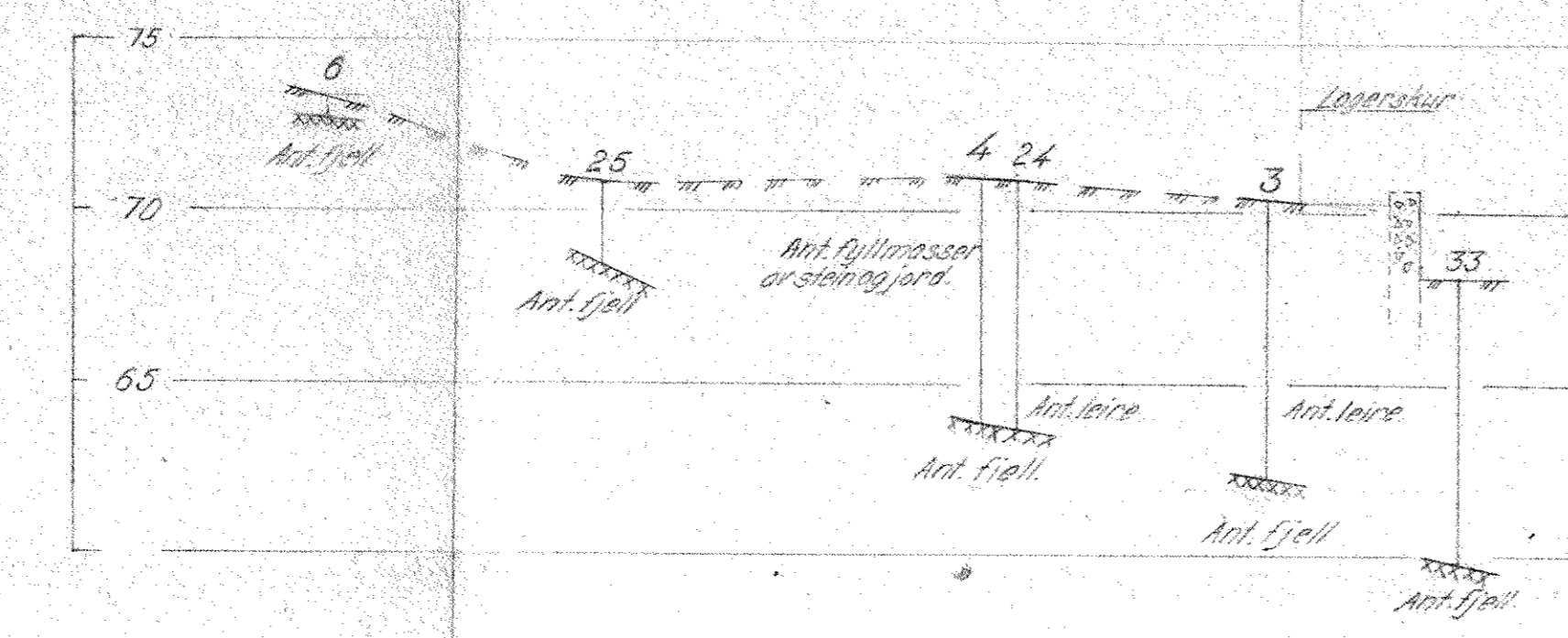
\*NO: A41

SITUASJONSPLAN  
M=1:500

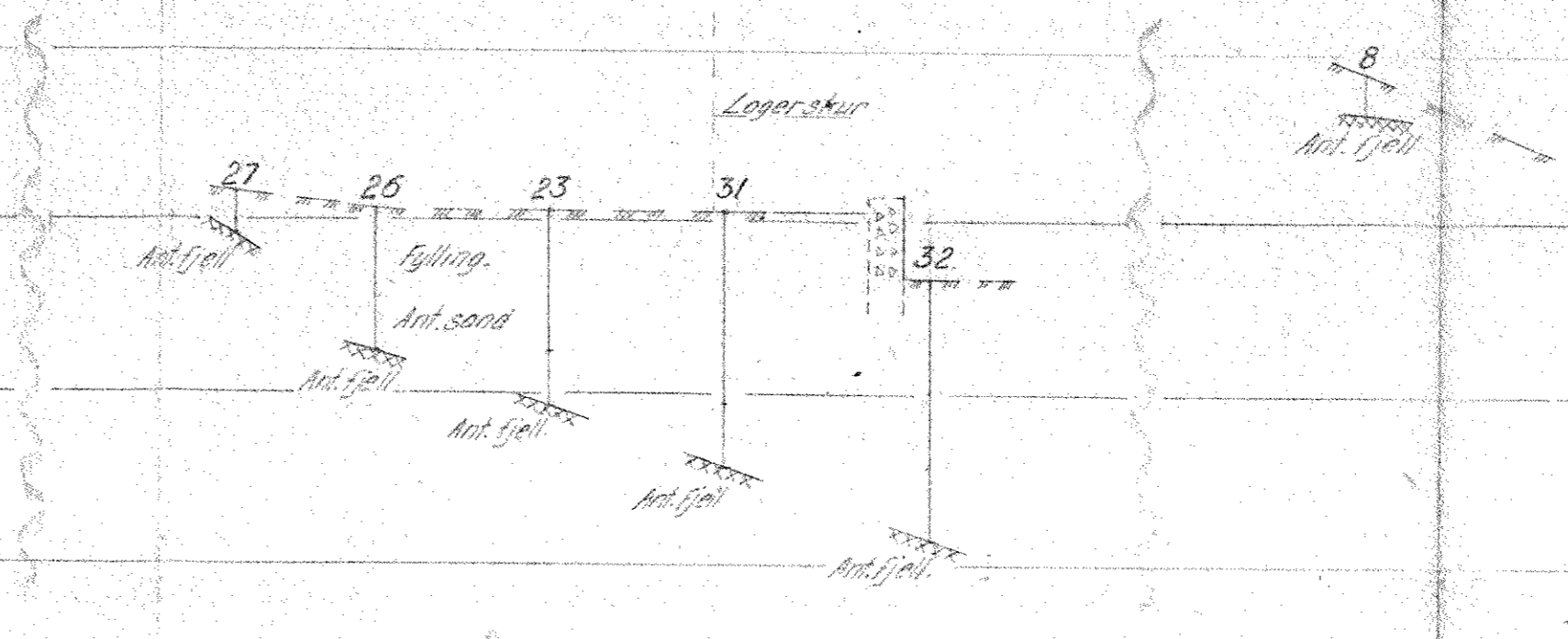


600punkt nr. 1-12 på tegn 3056 - 15/10-55  
20-35 supplerende

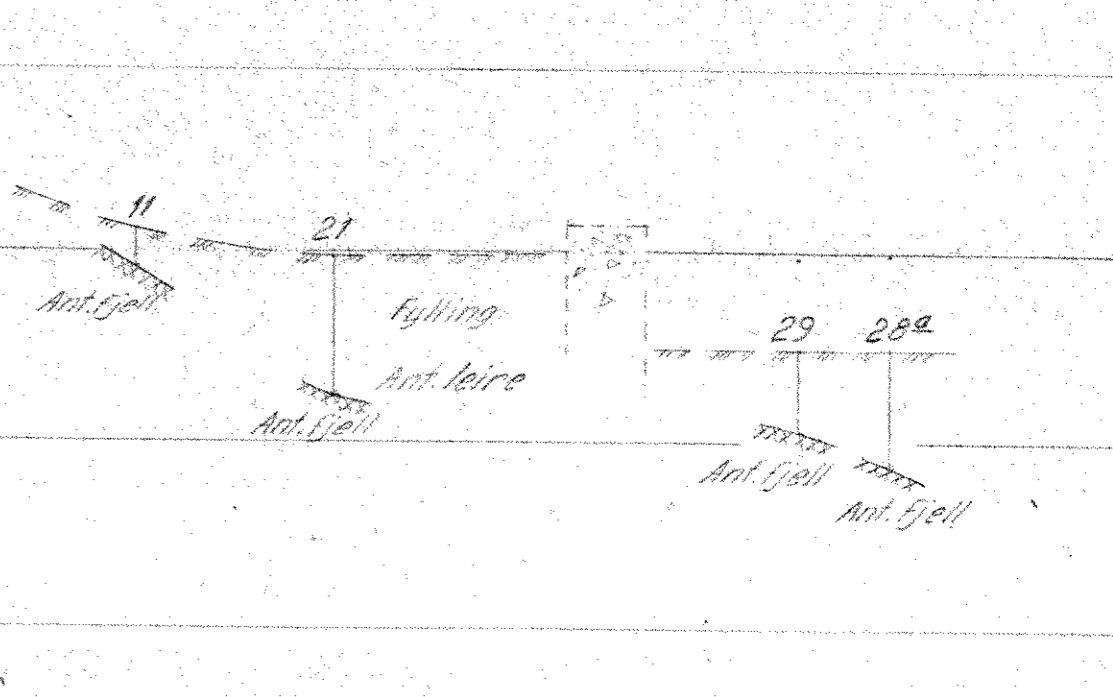
Profil A-A  
MH=1:200, MH=1:200




Profil C-C  
MH=1:200, MH=1:200



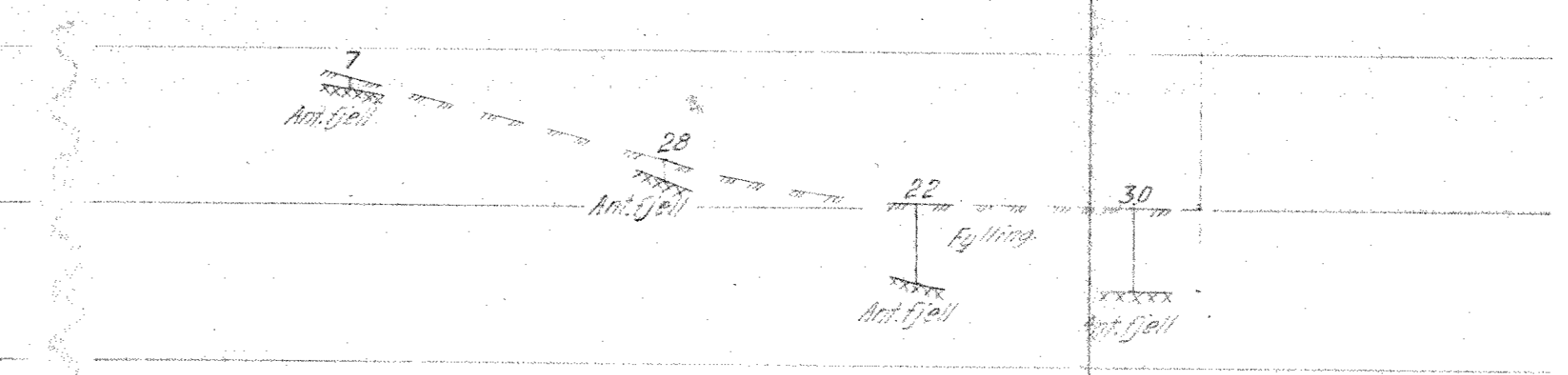
Profil E-E  
MH=1:200, MH=1:200



Profil B-B  
MH=1:200, MH=1:200



Profil D-D  
MH=1:200, MH=1:200



- ⊕ Dreieboring
- Søyleboring
- ⊙ Prøveboring
- ⊙ Borhull nr. → Terrang (Bunn-) rute Boret avdo i m.
- ↳ Antall feltkote
- Lab. bok nr.
- Borebok nr. 910
- Geoteknisk utredning av 47-56 ved J.F.

Ullervølsveien nr. 99-101	Målestokk 1:500	Tegn B. 47-56
Garasje	1:200	
NORSK TEKNISK BYGGEKONTROLL	Erstatning for 3056	
Oscars gt. 46 b - Oslo	3850-1	
	Ertattet av	