

NO. B2. I

NOTE BY

4 5 2 7

NO, B2, I


Ullevålsveien 12

sept. 1960

**Tilhører Undergrunds-kartverket**

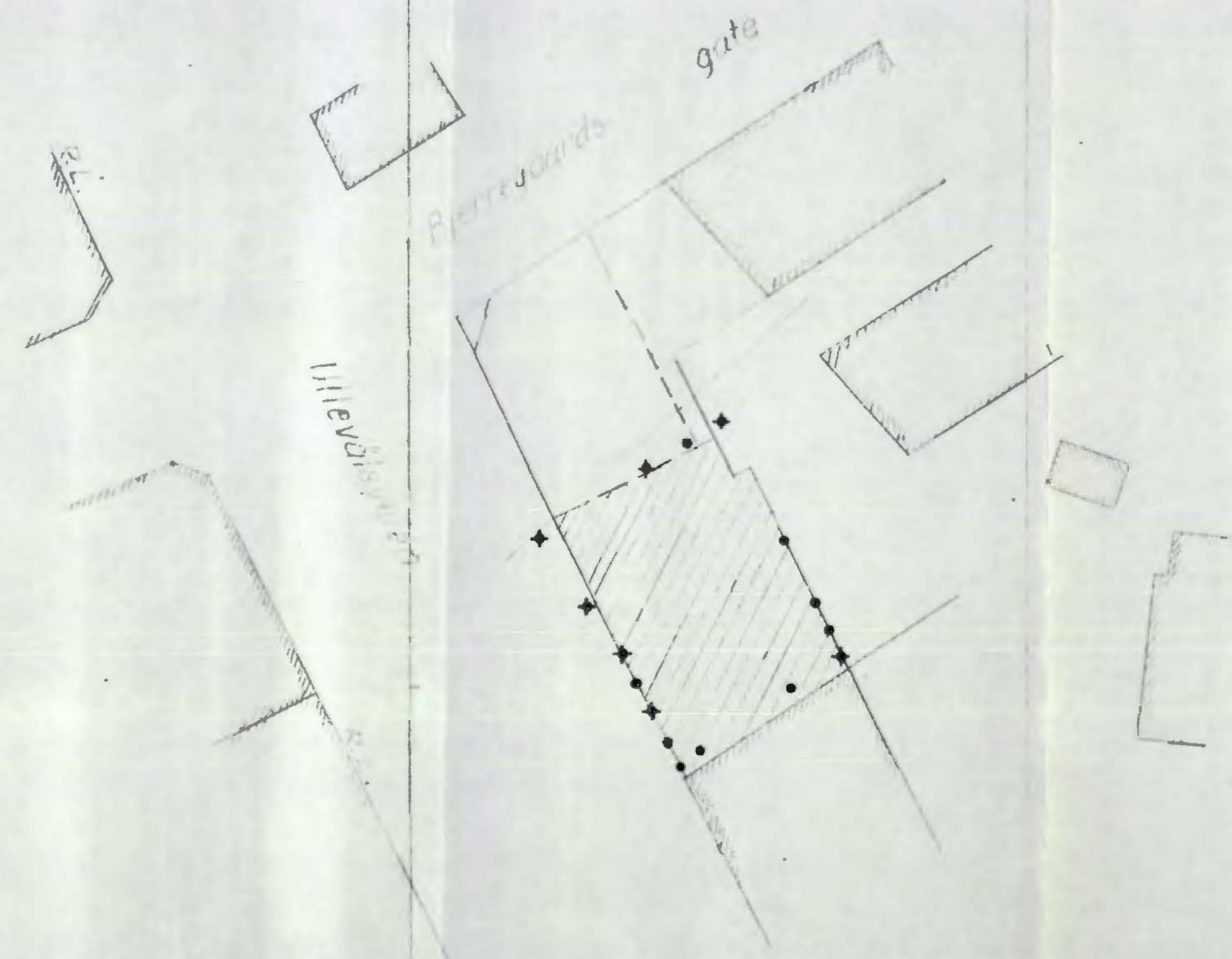
**Må ikke fjernes**

**OVERFØRT TIL KARTPLATE**

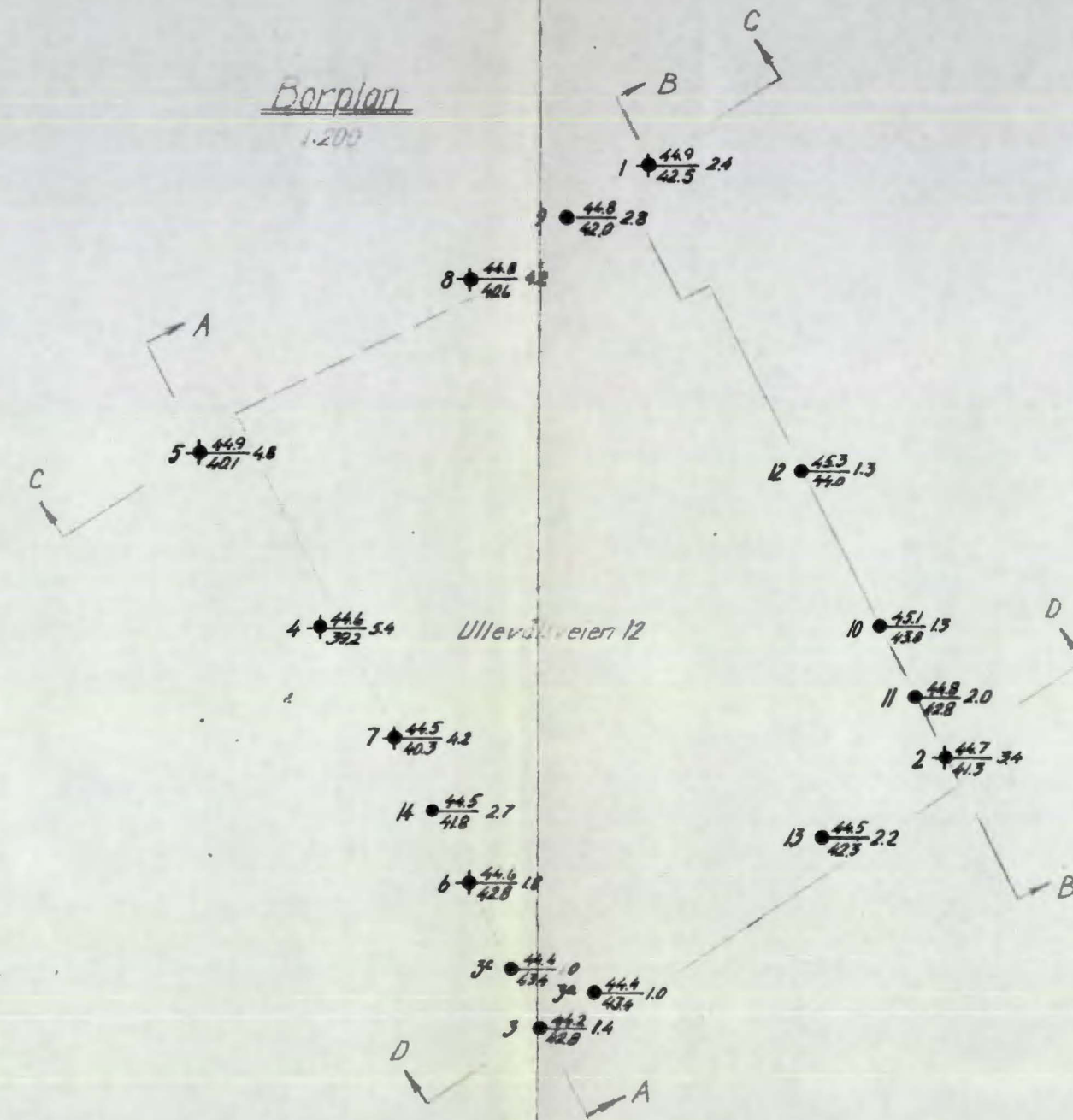
DATO: 30/4 - 74 SIGN: 



Situasjonsplan  
1:500



Borplan  
1:200



Denne tegning er vår eiendom og skal ikke leveres fra oss uten vårt samtykke. Vårt firma vil ikke påta seg ansvar for mulige feil eller for de konklusjoner som trekkes på grunnlag av tegningen.

- ◆ Dreieboring
- Slogboring
- ▼ Ramsondering
- ⊙ Prøveserie
- + Vingeboring

Borhull nr. ◆ Terreng (Bunn)-kote. Antatt fjellkote Boret dybde

Lab. bok nr.  
Borebok nr. 1481  
Utgangspunkt for nivellement er F.M. III H. 48.342 m  
Geoteknisk utredning av 12/10-60 ved JF

Ullevålsveien 12 Situasjons og borplan	Målestokk	Tegn B	26/1980
	1:500 1:200		
Erstatning for:			
NORSK TEKNISK BYGGEKONTROLL Oscars gt 46 b. - Oslo		4527-1	
Erstattet av:			