

S0,G:7

OSLO KOMMUNE
DEN GEOTEKNISKE KONSULENT

RAPPORT OVER:

Karlsrud folkeskole.

1. del.

R - 508 - 62.

5. juni 1962.

Tilhører Undergrunds-kartverket
Malkafjerna



HEIMDAL

HURTIGHEFTER

A 4 - Nr. 3100

S0:G7



FWO/EV.

Ingeniørene Schaulund & Marlie,
Cort Adellers gate 14,
O s l o .

Karlsrud skole.
Grunnundersøkelser.

Jeg viser til brev av 5. juni d.å. med resultatene av de utførte grunnundersøkelser for ovennevnte anlegg.

Etter anmodning er der tatt en rekke profiler.

Beliggenheten av profilene er vist på vedlagte situasjonsplan, bilag 1.

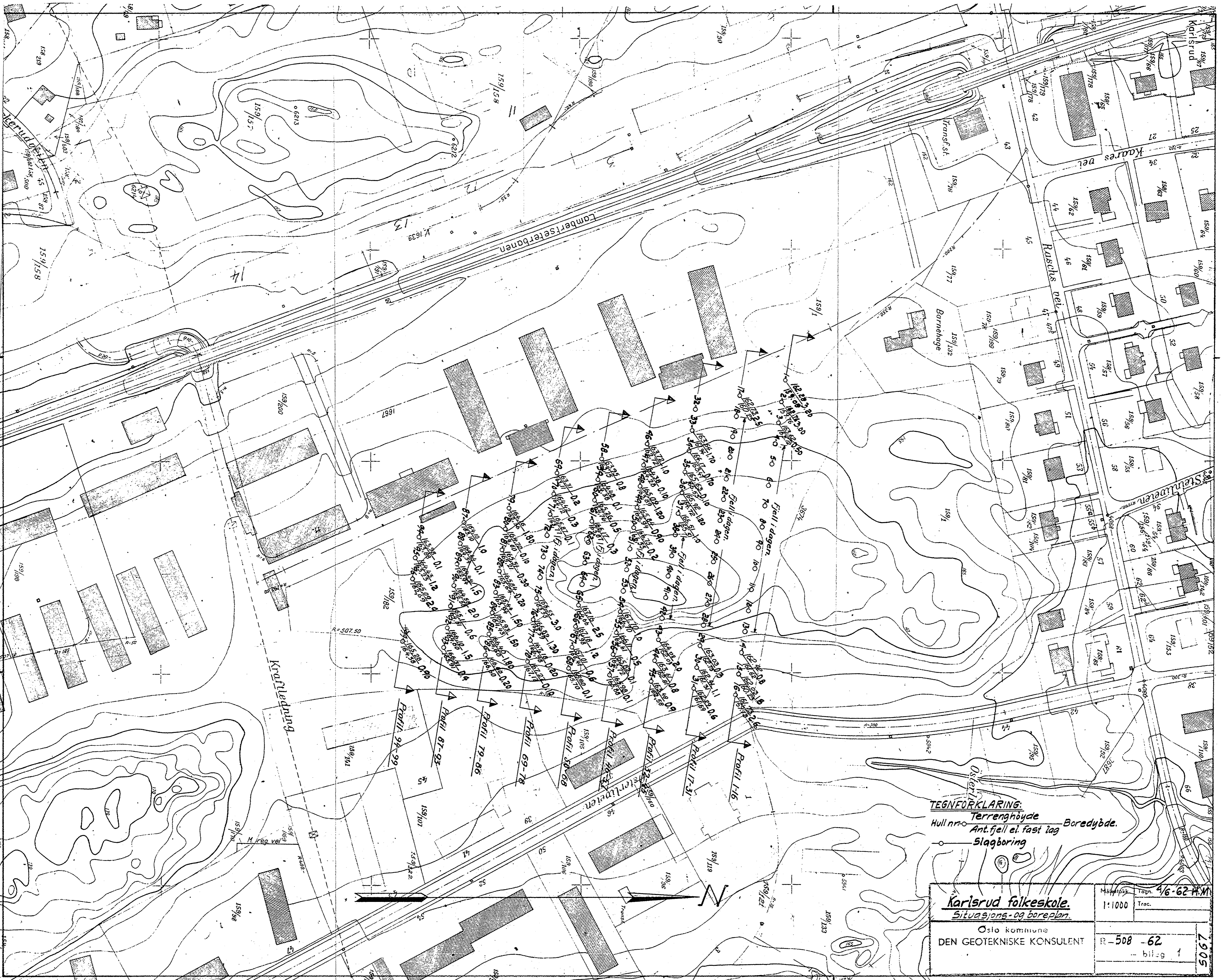
Profilene er opptegnet på bilag 2.

Oslo, den 5. september 1962.
Den geotekniske konsulent.

F. W. Opsal.

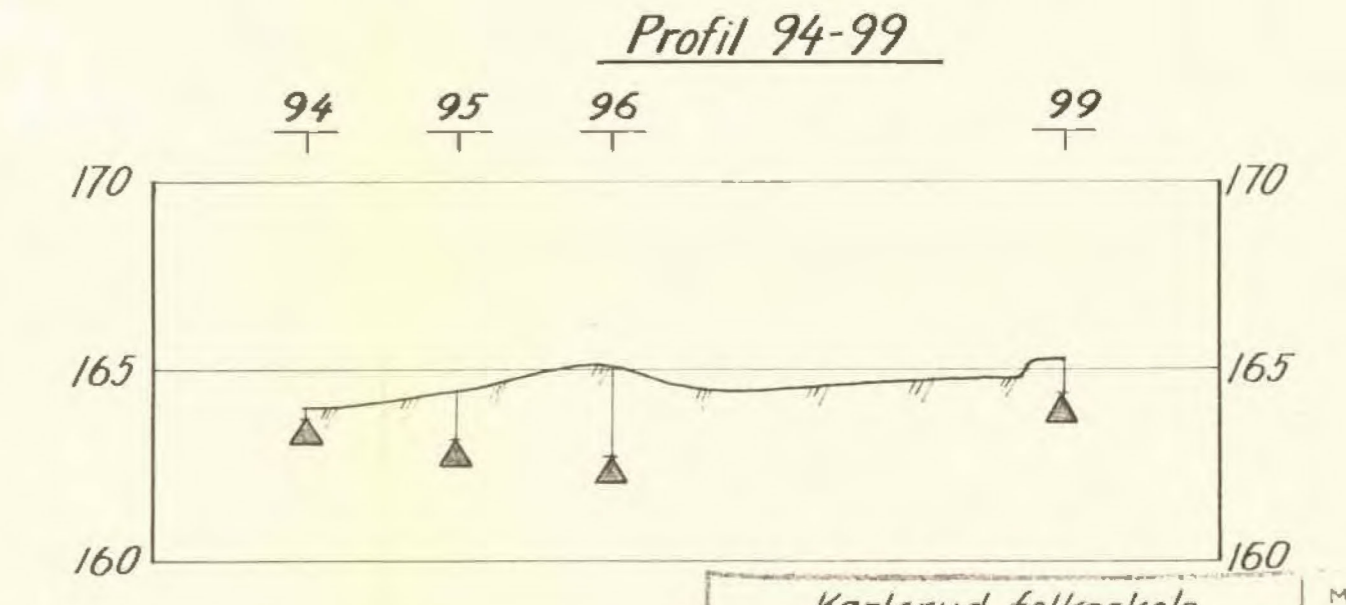
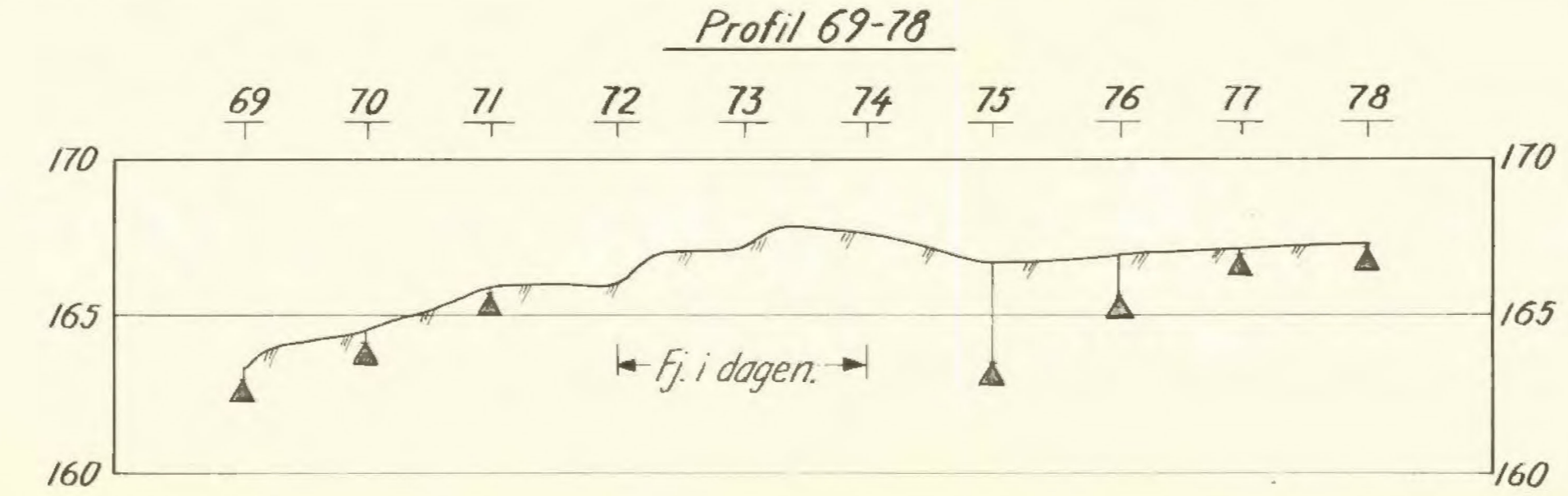
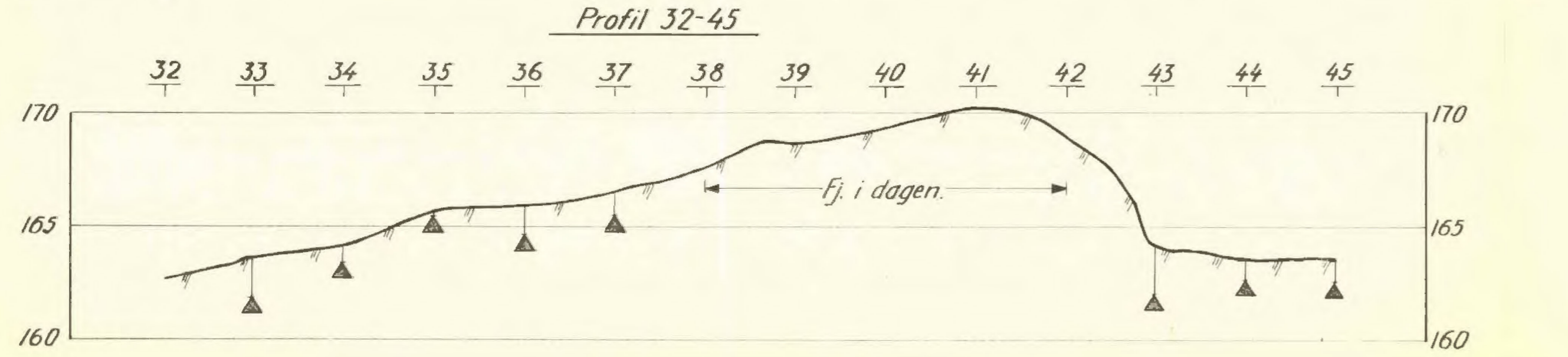
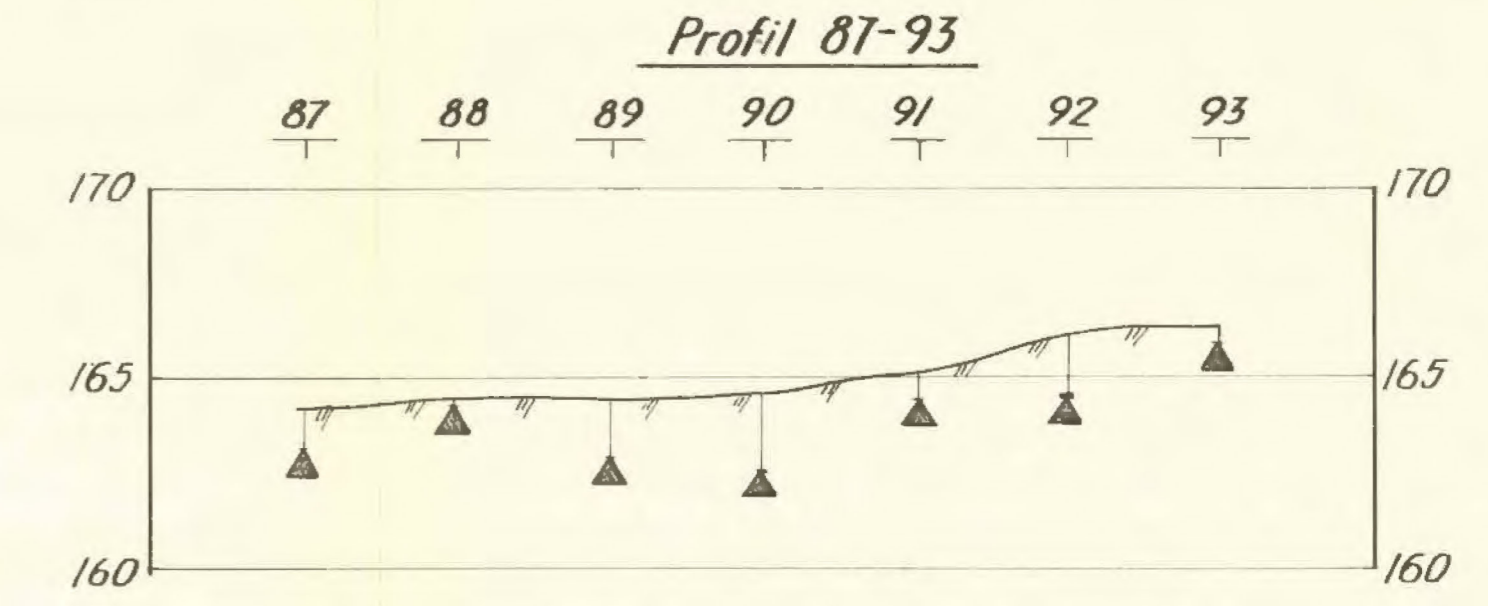
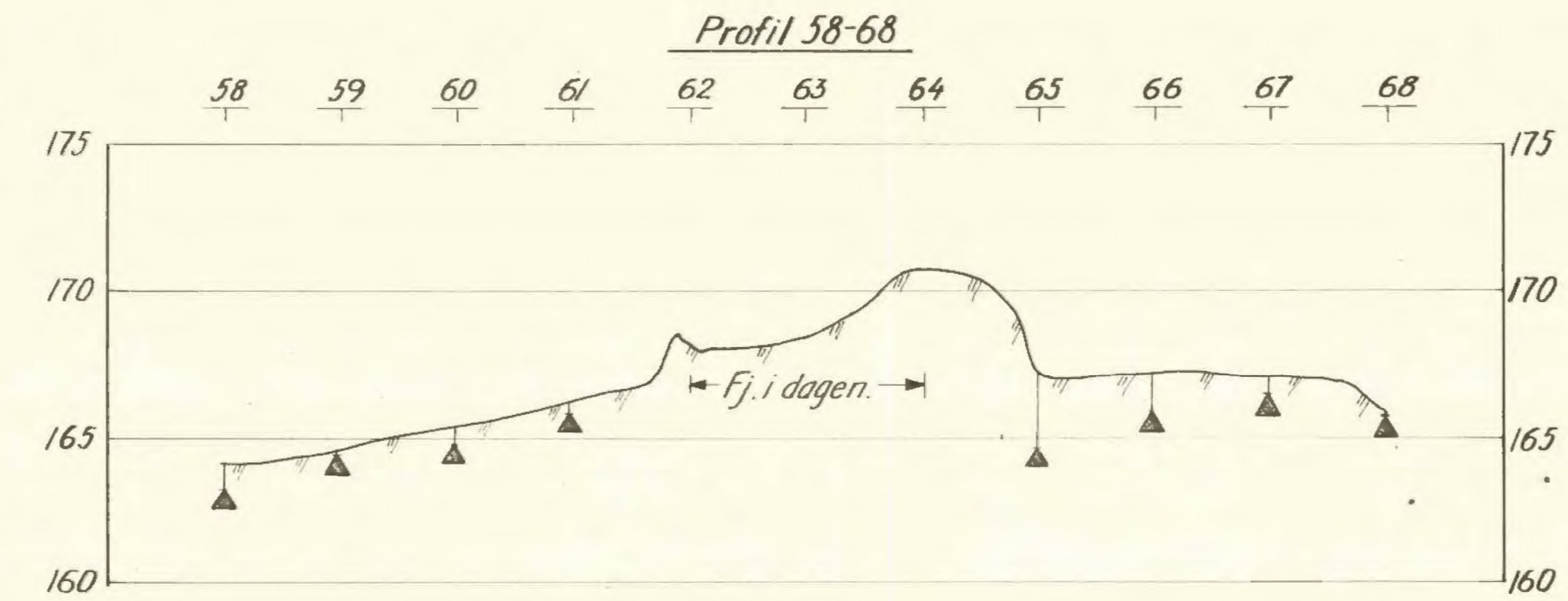
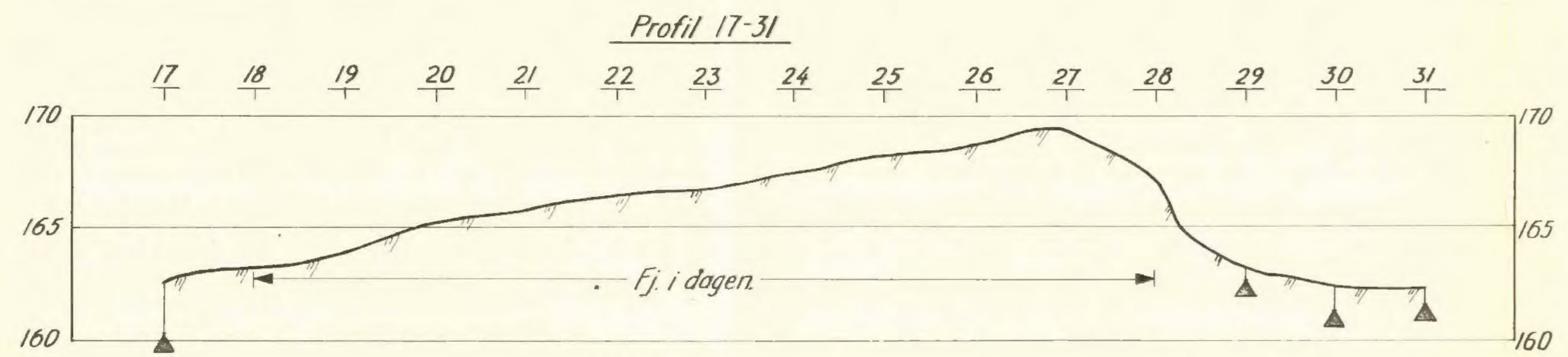
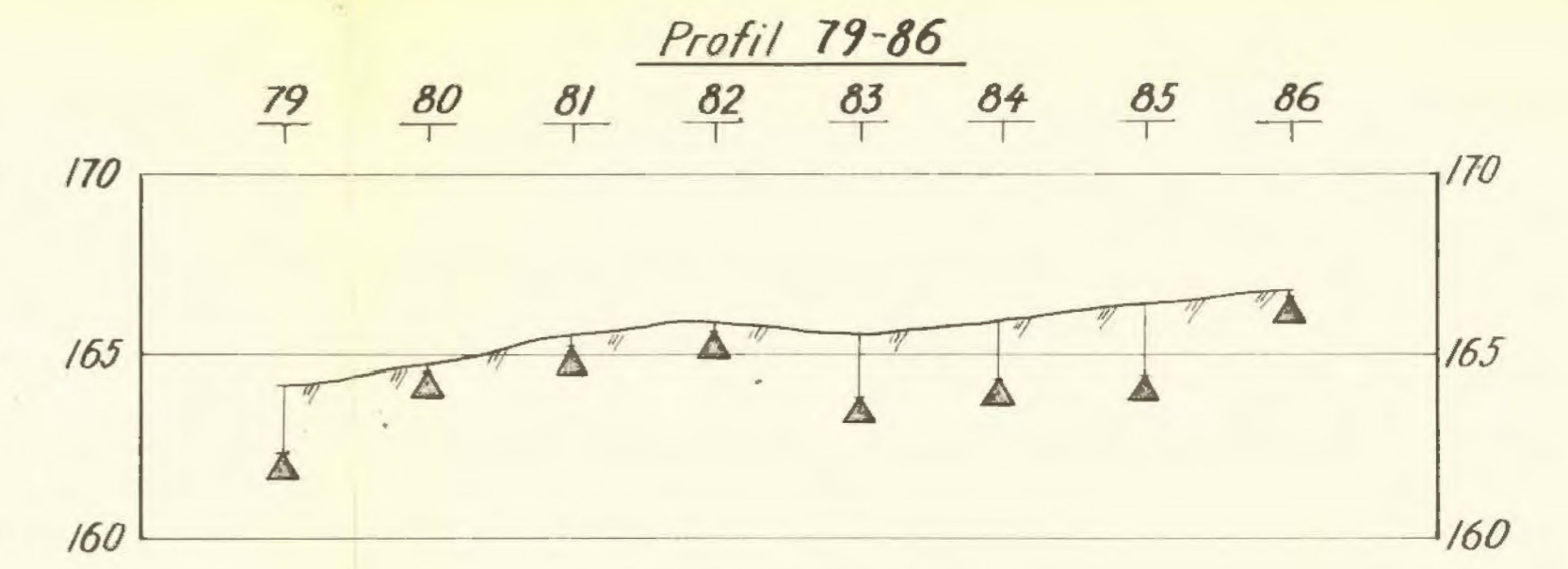
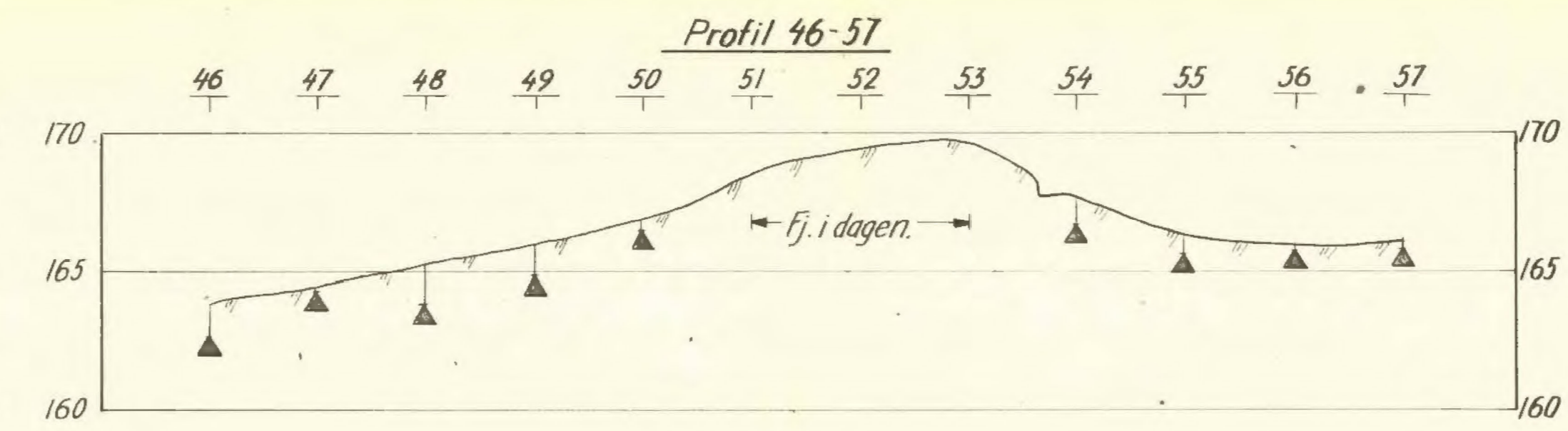
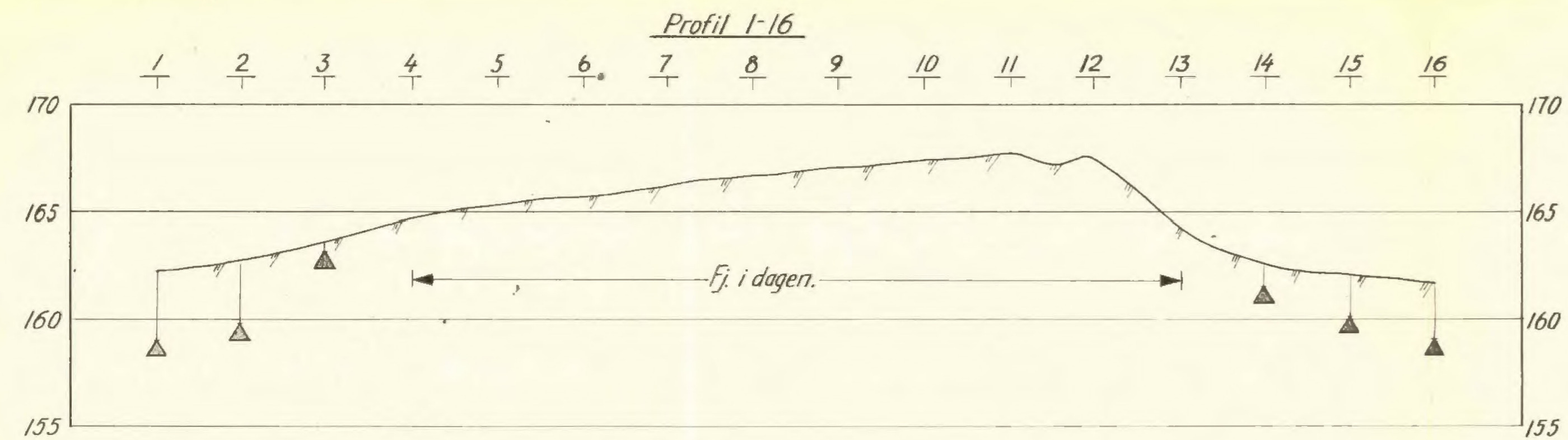
Vedlegg: 3 kopier av bilag 1.
3 " " " 2.



Kopi: Byarkitekten.



TEGNFORKLARING:
 Terrenghøyde
 Hull nr. Ant. fjell ei fast lag Boredybde.
 Slagboring

Karlsruddalen folkeskole. Situasjons- og boreplan.		Målestokk	Tegn. 4/6-62 H.M.
		1:1000	Trac.
Oslo kommune DEN GEOTEKNISKE KONSULENT		R-508 - 62	2905
		- bilag 1	



Tegn forklaring:
 Terrenklinje.
 Ant. fjell el. fast lag.

Karlsrudd folkeskole. Profiler.		Målestokk H.M. 1:200 L.M. 1:500	Tegn. 4/9-62 K.J. Trac.
Oslo kommune DEN GEOTEKNISKE KONSULENT		R 508 - 62 bilag 2	5067

M

FNO/EV.

**Ingeniørene Schaulund & Mærlie,
Cort Adellers gate 14,
O S L O.**

**Karlsruud folkeskole.
Grunnundersøkelser.**

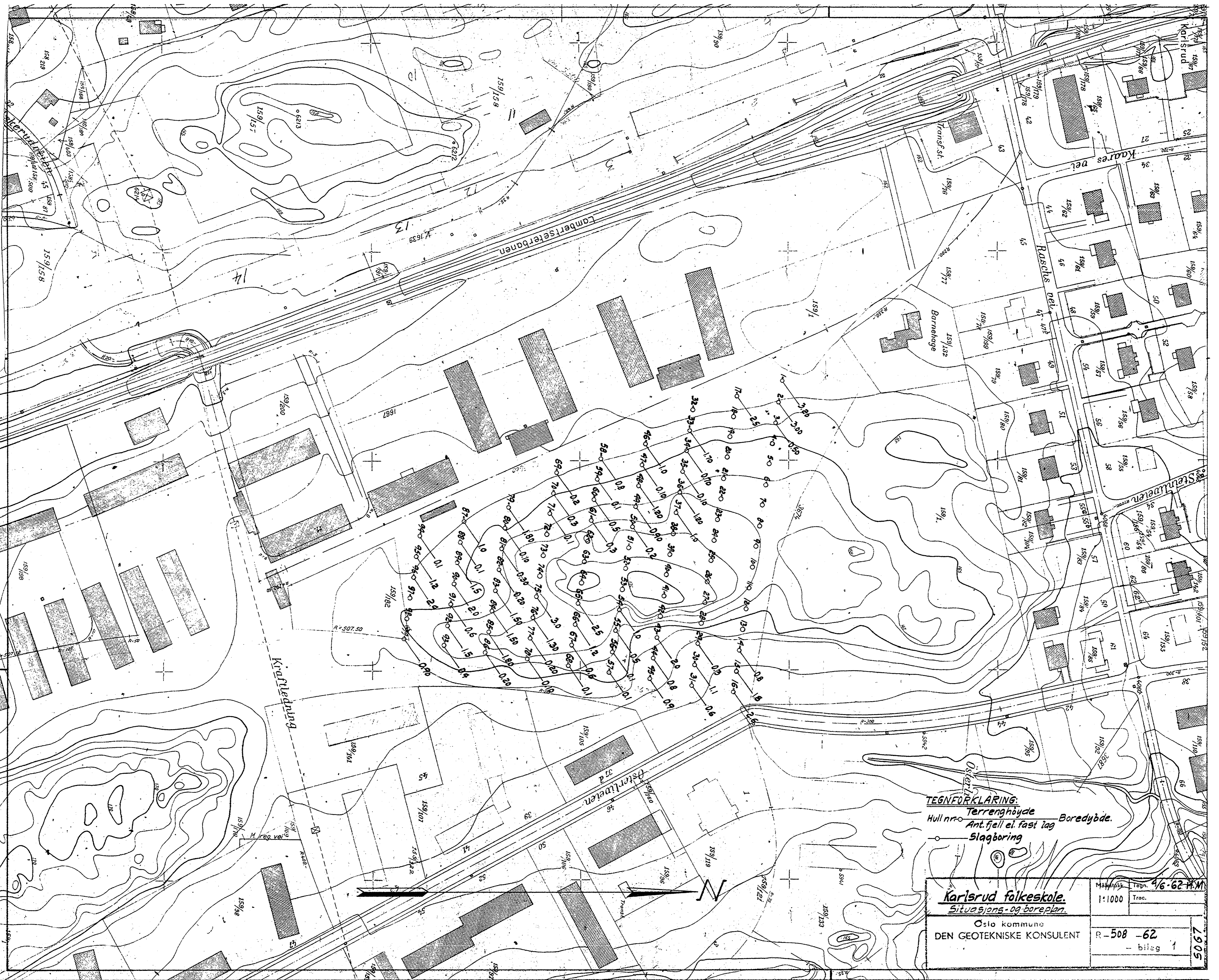
Til orientering oversendes resultatene av de utførte grunnundersøkelser for Karlsruud folkeskole.
På bilag 1 er en situasjons- og berplan.
Tomten er meget kuppert med fjell i dagen der den er høyest.
Bordybdene er forøvrig små - 0,1 - 3,2 m.
Skolens bygninger kan dermed fundamenteres direkte på fjell.

Oslo, den 5. juni 1962.
Den geotekniske konsulent.

F. W. Opsal.

Vedlegg: 3 kopier av bilag 1.

Kopi: Byarkitekten.



TEGNFORKLARING:
 Terrenghøyde
 Hull nr. Ant. fjell ei. fast lag Boredybde.
 Slagboring

Karlsrud folkeskole. Situasjons- og boreplan.		Tegnet 4/6-62 H.M.
Oslo kommune DEN GEOTEKNISKE KONSULENT	R-508 -62 - bilag 1	1:1000 Trac.

2905