

NO:L:10

Kjølseths arbeider
2625

Parkeringshus på Ammerud

Ammerud hellinga 45

~~(Ammerudvn. 1-?-)~~

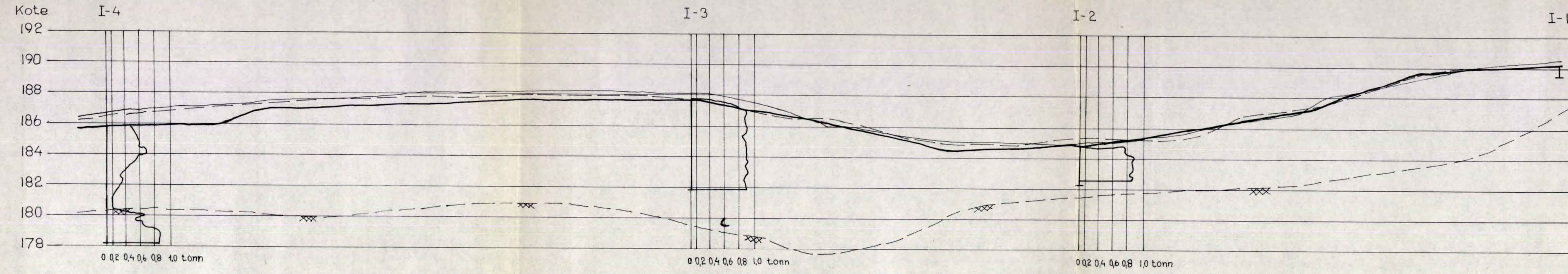
14.10.1968

Tilhører Undergrunnskartverket
Ma ikke fjernes

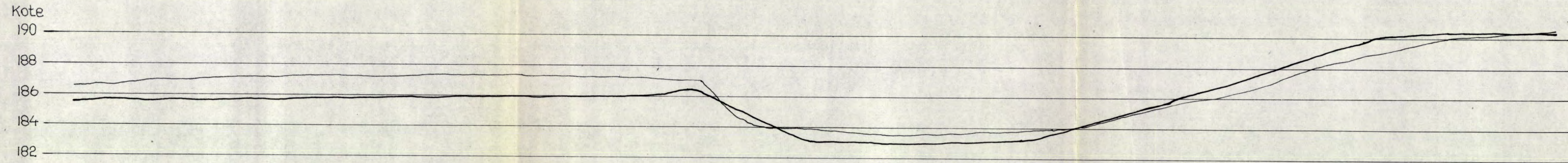
NO:L:10

443

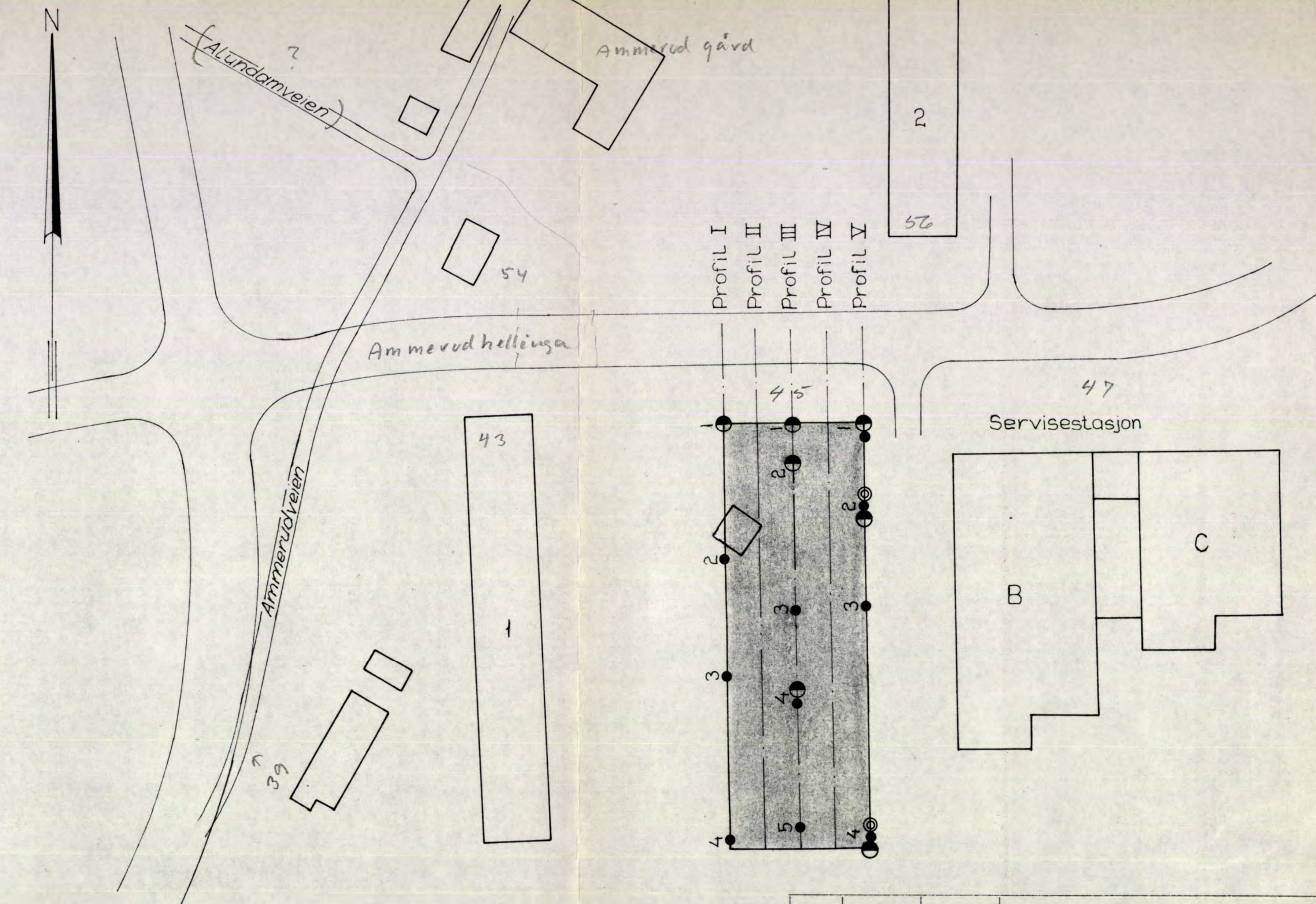
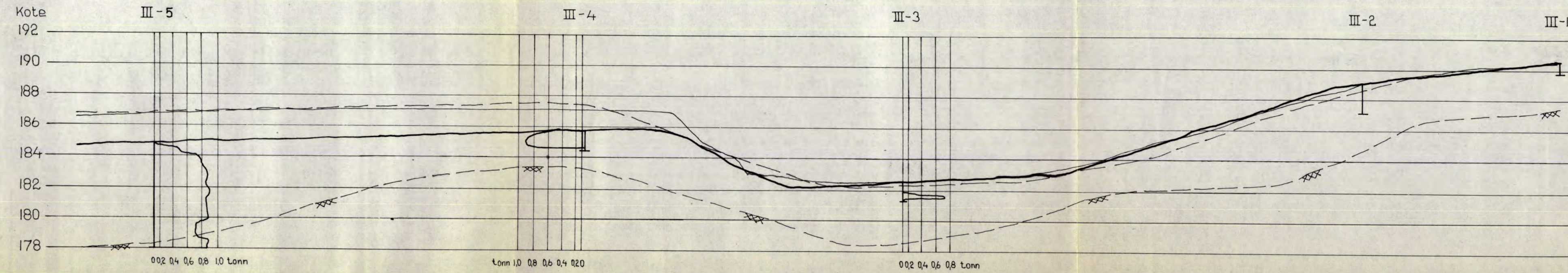
PROFIL I



PROFIL II



PROFIL III




TEGNFORKLARING

- Profil tatt av Oslo oppmålingsvesens kart av 1955
- Profil målt 10/10 1968
- - - Profil målt juli 1967
- xxx - xxx Fjellprofil målt seismisk i juli 1967

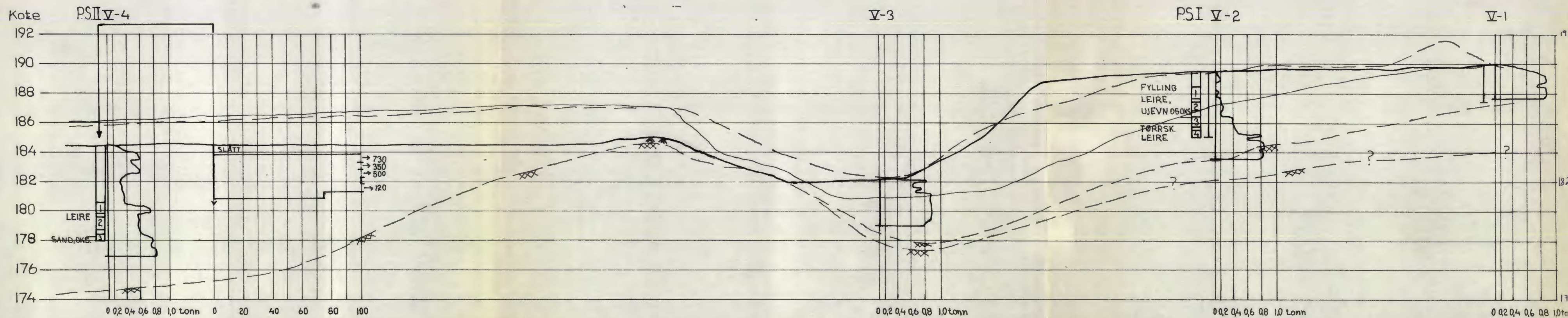
c			
b			
a			
Rev.	Dato	Sign.	
Byggherre:			
Anlegg: Parkeringshus			
Sted: Ammerud hellinga 45			
SITUASJONSPLAN		Målestokk	Målt L.P.
PROFIL I, II OG III		1:1000	Beregn. A.M.
		1:200	Tegn. Sign. 14-10-68
		Kfr.	
Tegn. nr. 2625-1			

a/s Sivillingentor O. Kjolseth
 FORUNDERSØKELSER FOR BYGG OG ANLEGG
 OSLO • BERGEN • KR. SAND S. • FORDE
 53 15 80 • 18 270 • 23 071 • 466

PROFIL IV



PROFIL V



TEGNFORKLARING

- Profil tatt av Oslo oppmålingsvesens kart av 1955
- Profil målt 10/10 1968
- - - Profil målt juli 1967
- xxx - - - Fjellprofil målt seismisk i juli 1967

c			
b			
a			
Rev.	Dato	Sign.	
Byggherre:			
Anlegg: Parkeringshus			
Sted: Ammerud			
PROFIL IV OG V		Målestokk	Målt L.P.
		1:200	Baragn. AM.
			Tegn. Sign. 15-10-68
			Kfr.
a/s Stillingenør O. Kjølseth FORUNDERSØKELSER FOR BYGG OG ANLEGG			
OSLO	BERGEN	KR.SAND S.	FØRDE
53 15 80	18 270	23 071	466
			Tegn. nr. 2625-2