

SO,C:5

No Te Bys arbeider

6637

A/S. Norske Shells brennstoffdepot

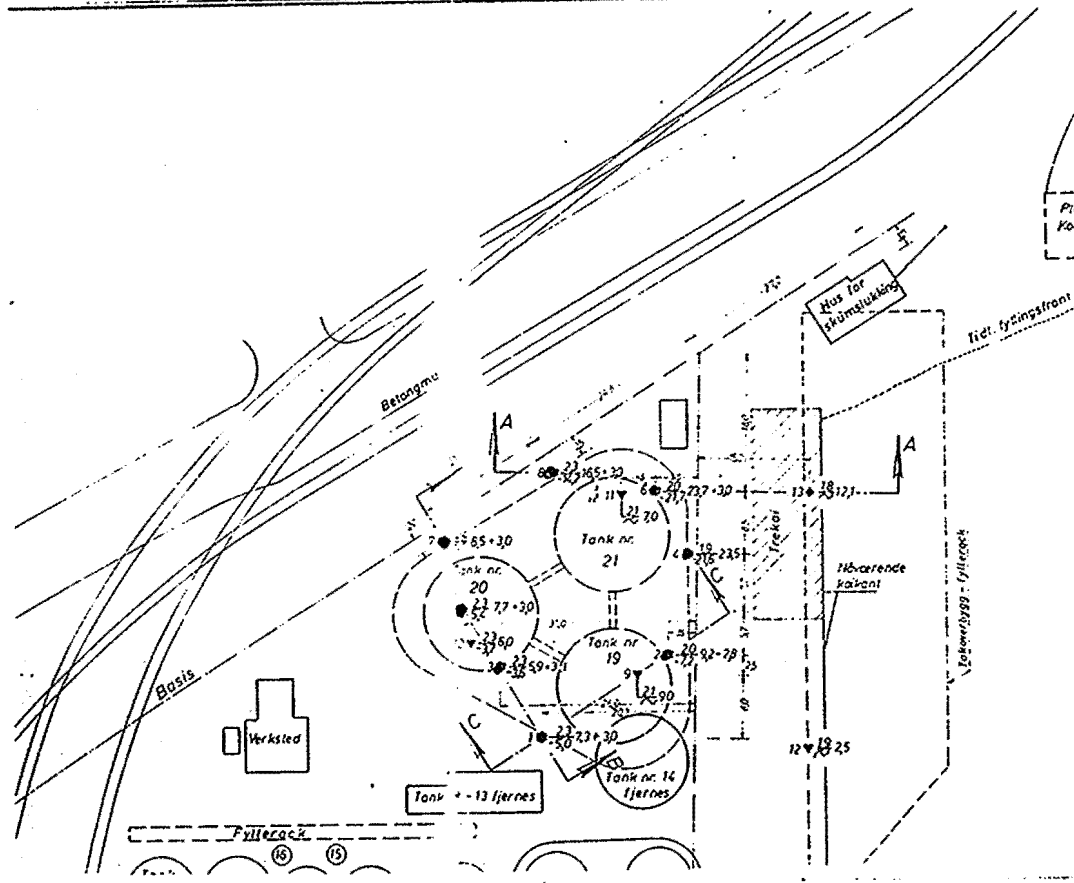
Sursøya.

14.10.1968

Tilhører Undergrundsarkivet
MÅ IKKE fjernes


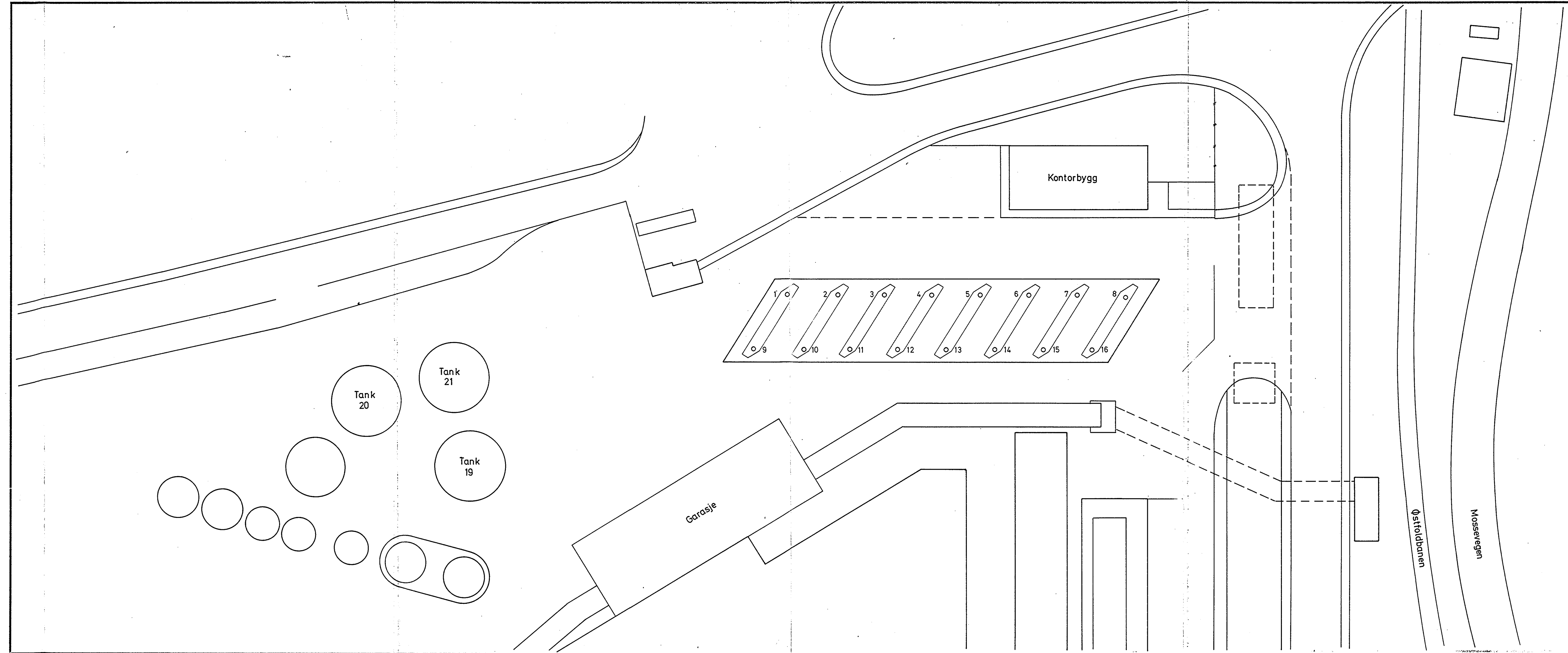
T
SO.C:5

X
A
fra

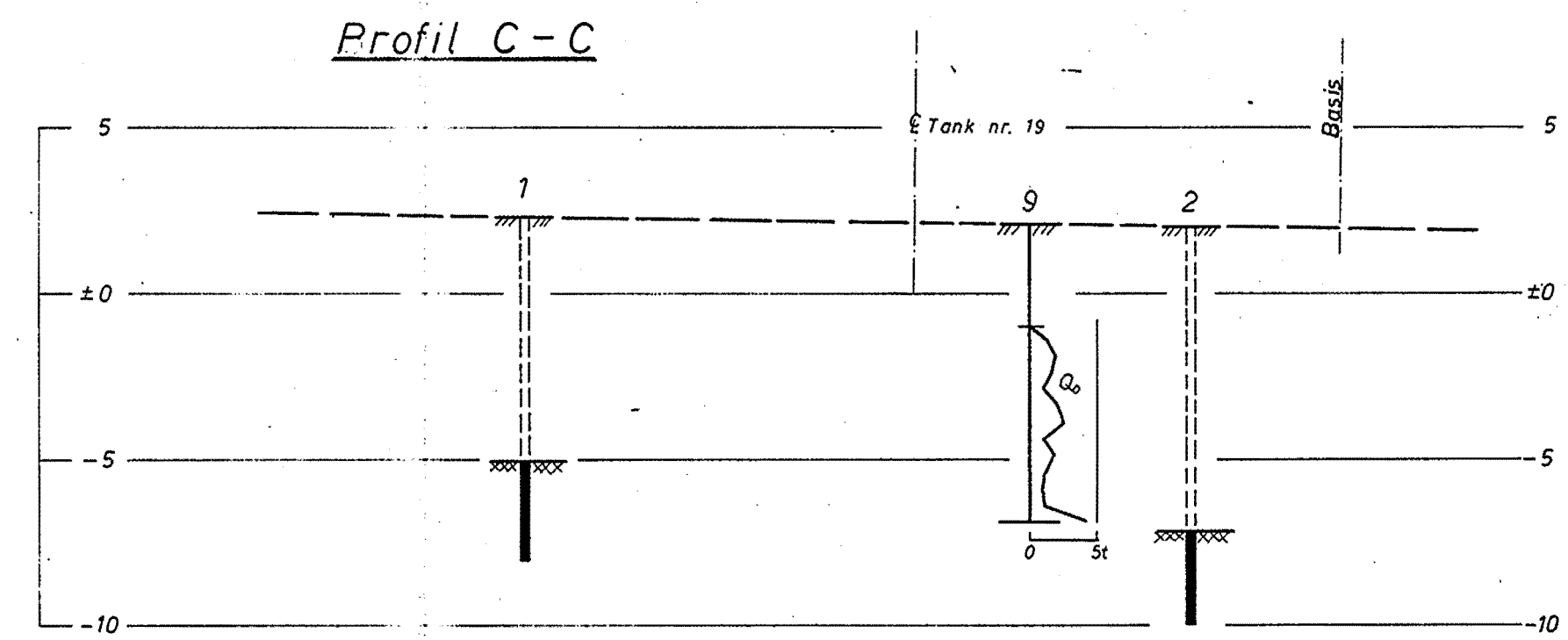
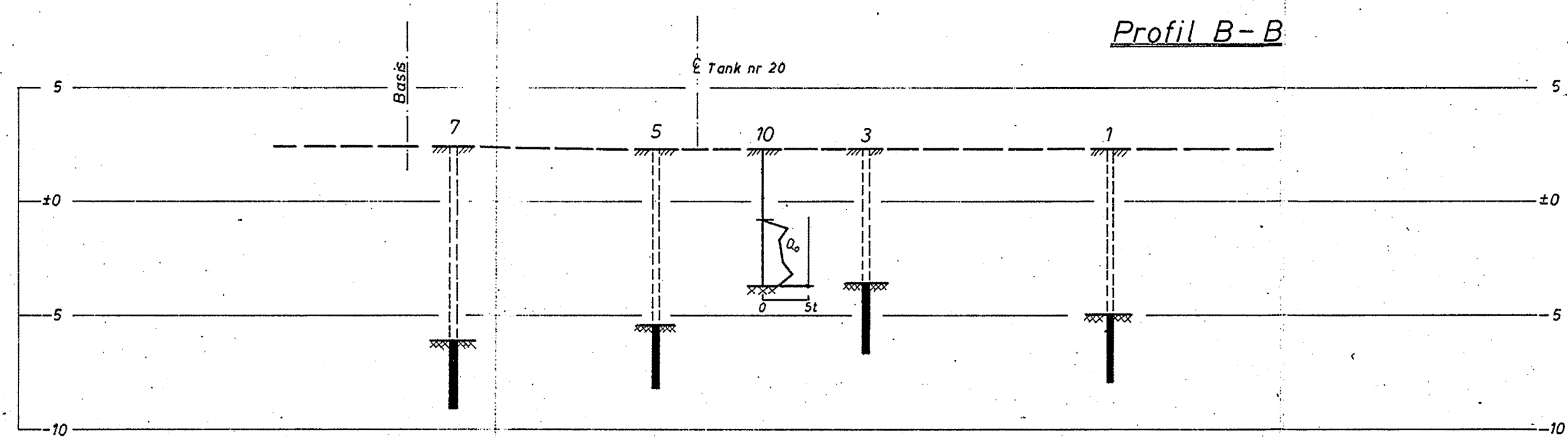
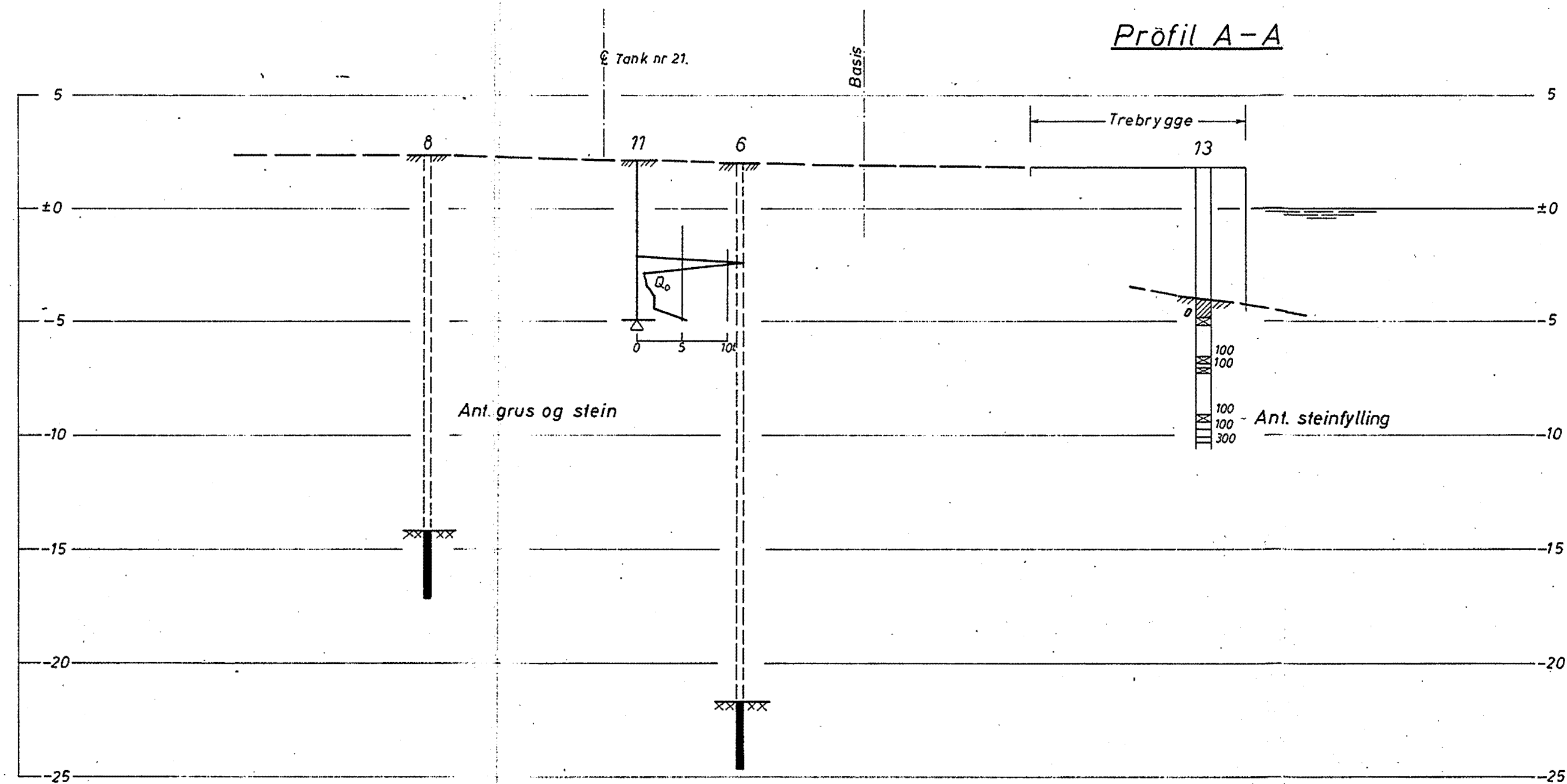


121
1.8
-103

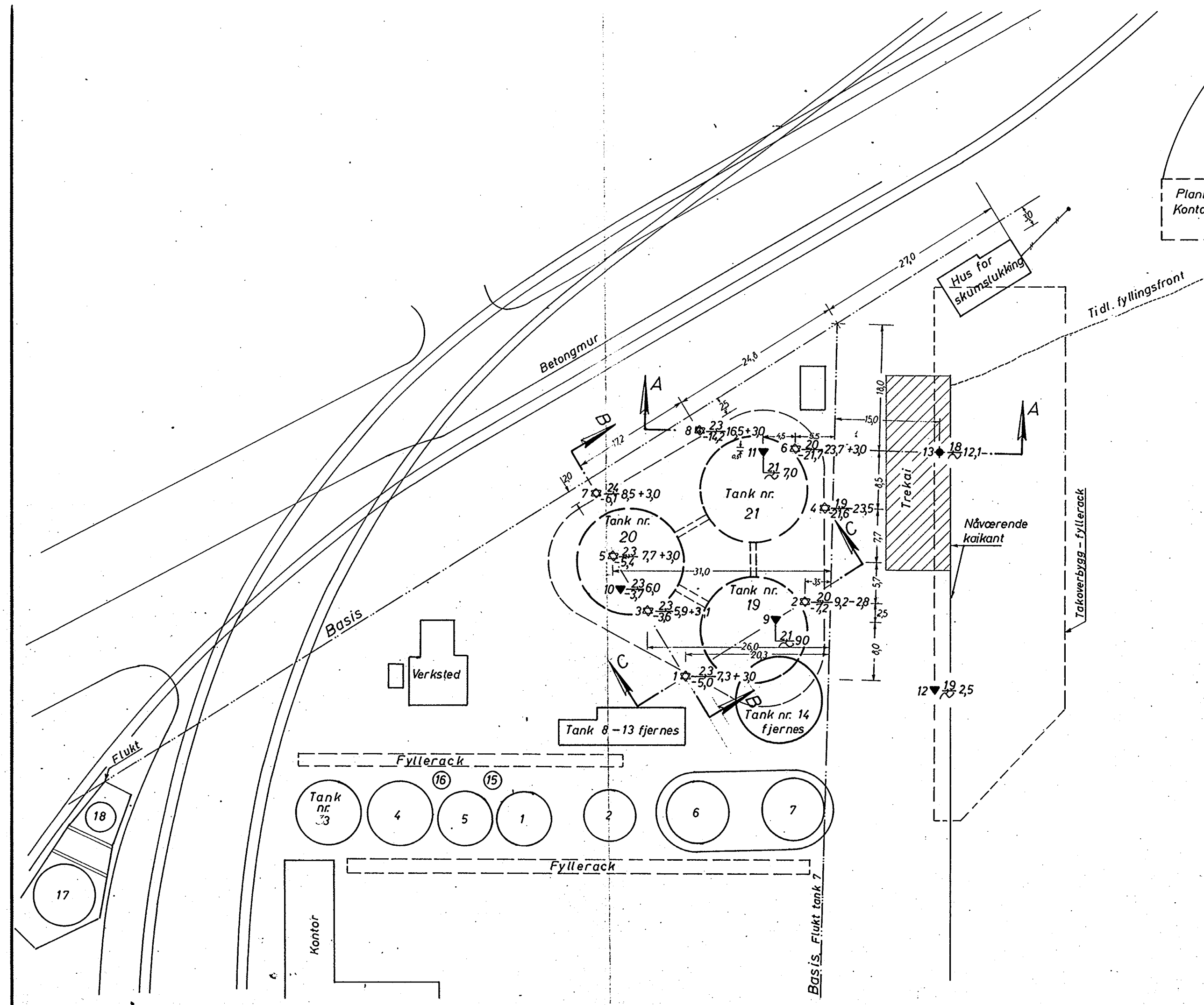
1:1000



Bokst.	Forandring	Dato	Bokst.	Forandring	Dato
<p>Sjursöya depot A/s Norske Shell Peleplan</p>			<p>Målestokk Teg. EF Trac. Klr.</p>		
<p>NORSK TEKNISK BYGGEKONTROLL A/S JAN FRIIS</p>			<p>6637-3</p>		
<p>Thv. Meyersgt. 9, Oslo 5</p>			<p>Tlf. 68 92 90</p>		



Bokst.	Forandring	Dato	Bokst.	Forandring	Dato
Målestokk 1:200			Tegner <i>AF</i> Dato <i>1/10/68</i>		
Sjursöya depot A/s Norske Shell. Profil A-A, B-B og C-C.			NORSK TEKNISK BYGGEKONTROLL A/S JAN FRIIS 6637-2		
Thv. Meyersgt. 9, Oslo 5			Tlf. 68 92 90		



Planlagt
Kontor eksp.

Hus for
skumslukking

Tid. fyllingsfront

Betongmur

Basis

Verksted

Tank 8-13 fjernes

Tank nr. 14 fjernes

Trekai

Nåværende
kaikant


Takoverbygg - fyllerack

Fyllerack

Fyllerack

Kontor

Basis Flukt tank 7



ans. "fyllerack" er det kommit
rapp. 2/10-69 se Noteby-mappen

- ◆ Dreieboring
- Spyleboring
- ⊗ Slagboring
- ▽ Ramboring
- ☆ Støtboring
- ⊙ Prøveserie
- + Vingeboring
- ⊕ Piezometer
- ⊞ Sjaktning
- ⊗ Rotasjonsboring

Borhull nr. Terreng (Bunn)kote Boret dybde
Antatt fjellkote

Borbok nr. 3365

Lab. bok nr.

Kartgrunnlag:

Utgangspunkt for nivellement: St. 2. H-1899 (Utsatt av Bloms Oppmåling.)

50.05

Bokst.	Forandring	Dato	Bokst.	Forandring	Dato
Sjursøya depot.			Målestokk	Tegn. <i>AF</i>	Dato 14/10-68
A/s Norske Shell.			1:500	Trac.	
Borplan			Kfr.		
NORSK TEKNISK BYGGEKONTROLL A/S			6637-1		
JAN FRIIS					
Thv. Meyersgt. 9, Oslo 5.			Tlf. 68 92 90		