

Kjølsest

2548

Arnljot Gellines v. omkring ~~11/11~~ 64 b

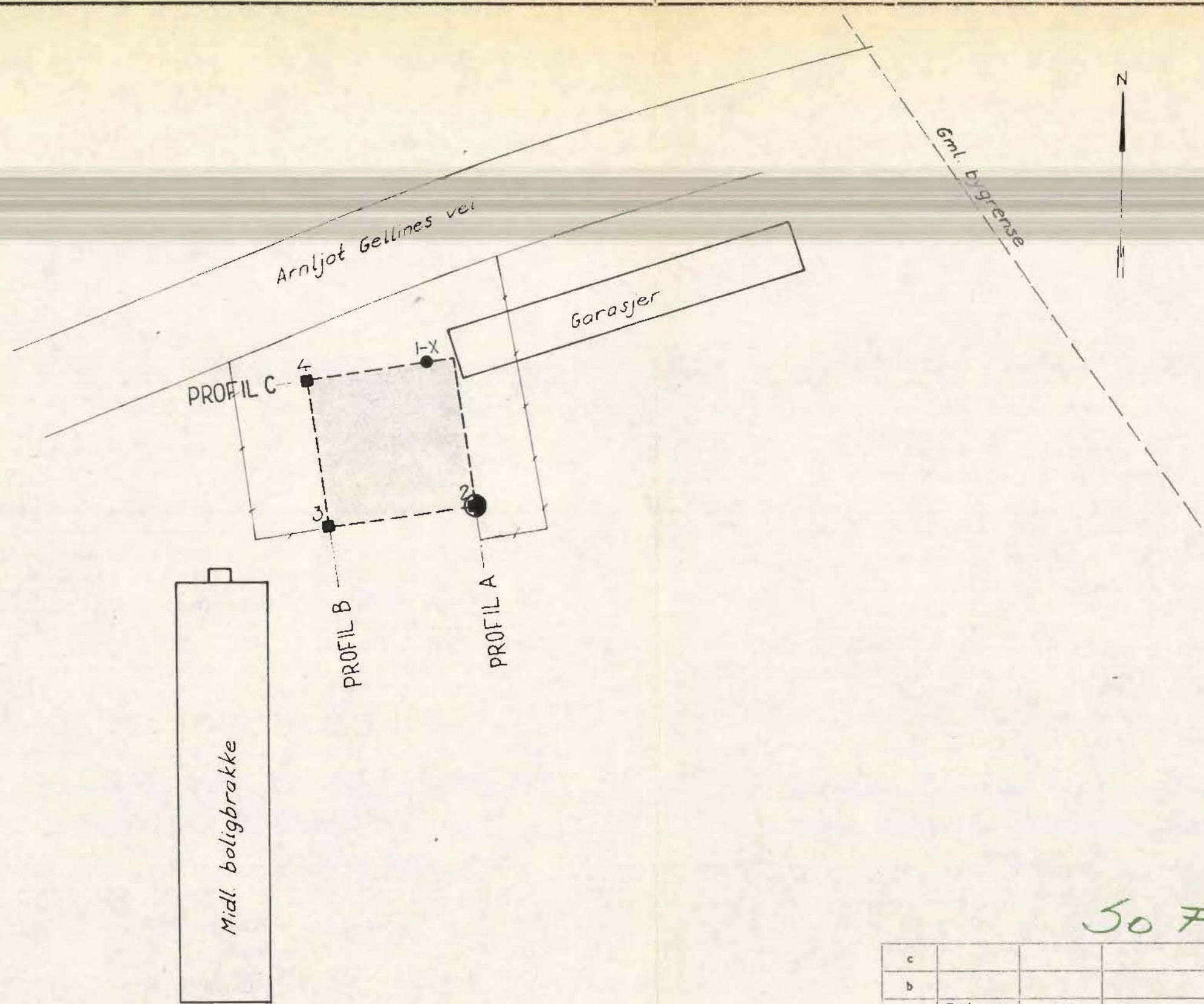
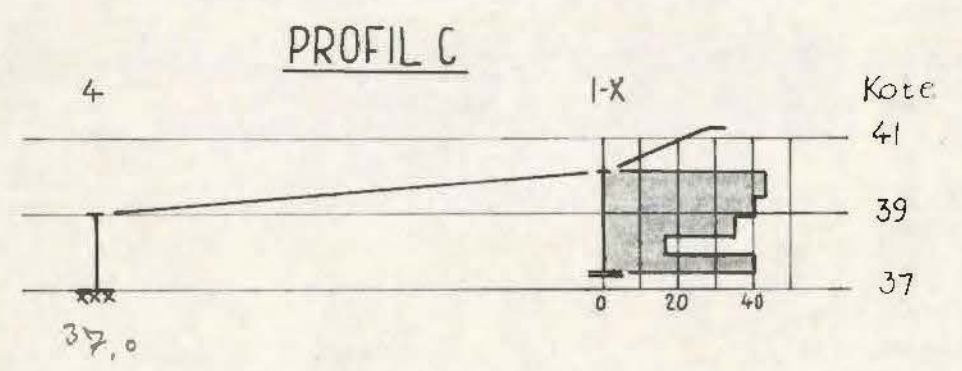
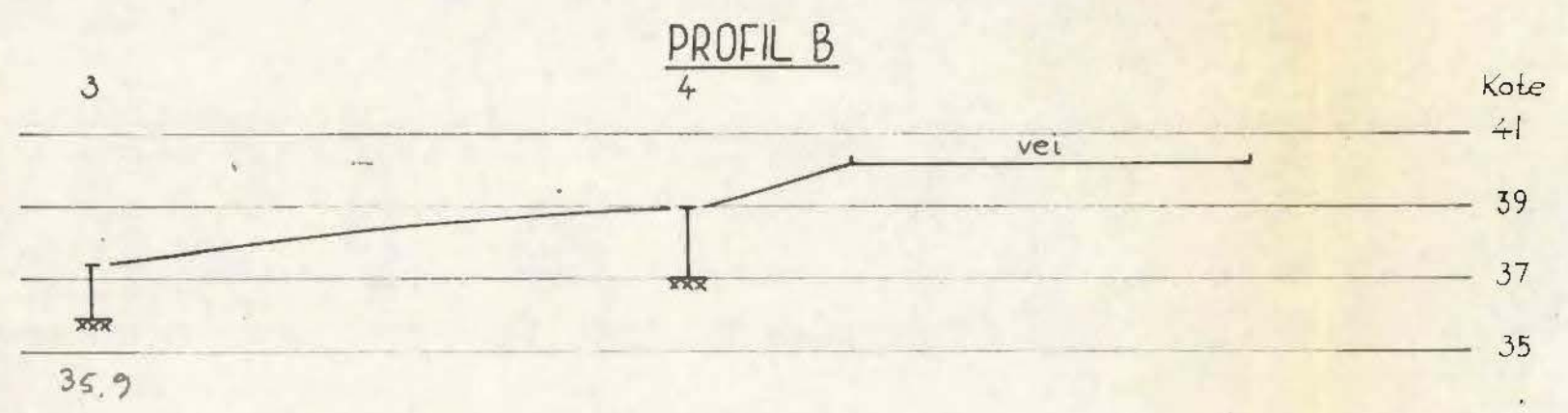

30.9.1968

SO, F-2 IV

R. Gellines



Tilhører Undergrundskartverket
Malte Isernes



50 F%

c			
b			
a	30/9-68	AM	Terrengekoter revidert
Rev.	Dato	Sign.	
Byggherre: ALF BJØRNSTAD A/S			
Anlegg: FORRETTNINGSBYGG			
Sted: ARNLJOT GELLINES VEI			
SITUASJONSPLAN OG BORDPROFILER		Målestokk	Målt
		1:500	Juni '68
a/s Stillingenør O. Kjolaeth FORUNDERSØKELSER FOR BYGG OG ANLEGG		Beregn.	
		1:200	Tegn. A.B. 28 juni '68
		Kfr.	
		Tegn. nr. 2548-1	
OSLO	BERGEN	KR. SAND S.	FØRDE
53 15 00	18 700	23 071	466