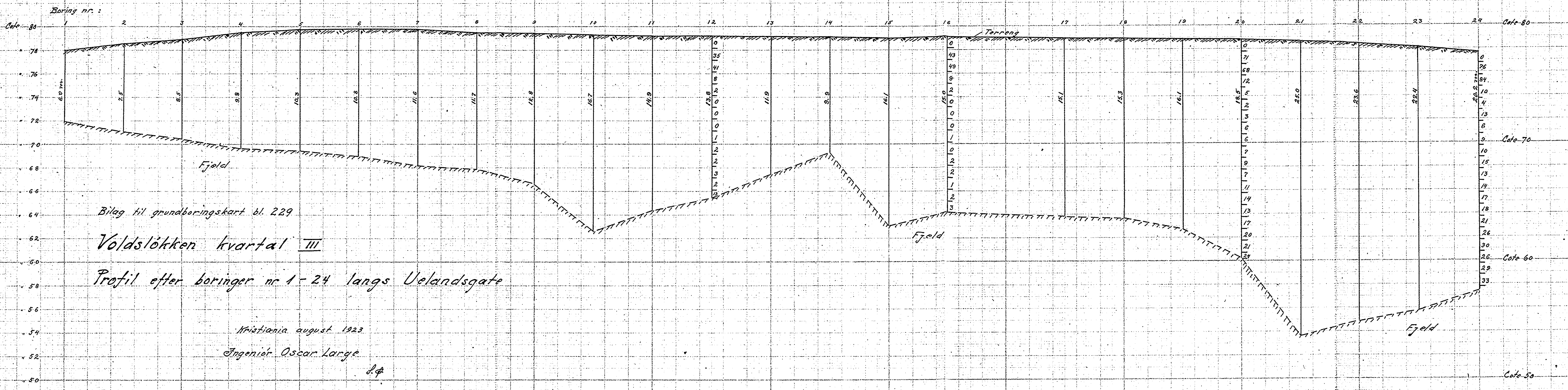


*NO: 66

229

Volds løkker



Bilag til grundboringskart bl. 229

Voldsløkken kvartal III

Profil efter boringer nr 1-24 langs Uelandsgate

Kristiania august 1923

Ingeniør Oscar Lørdal

O. L.

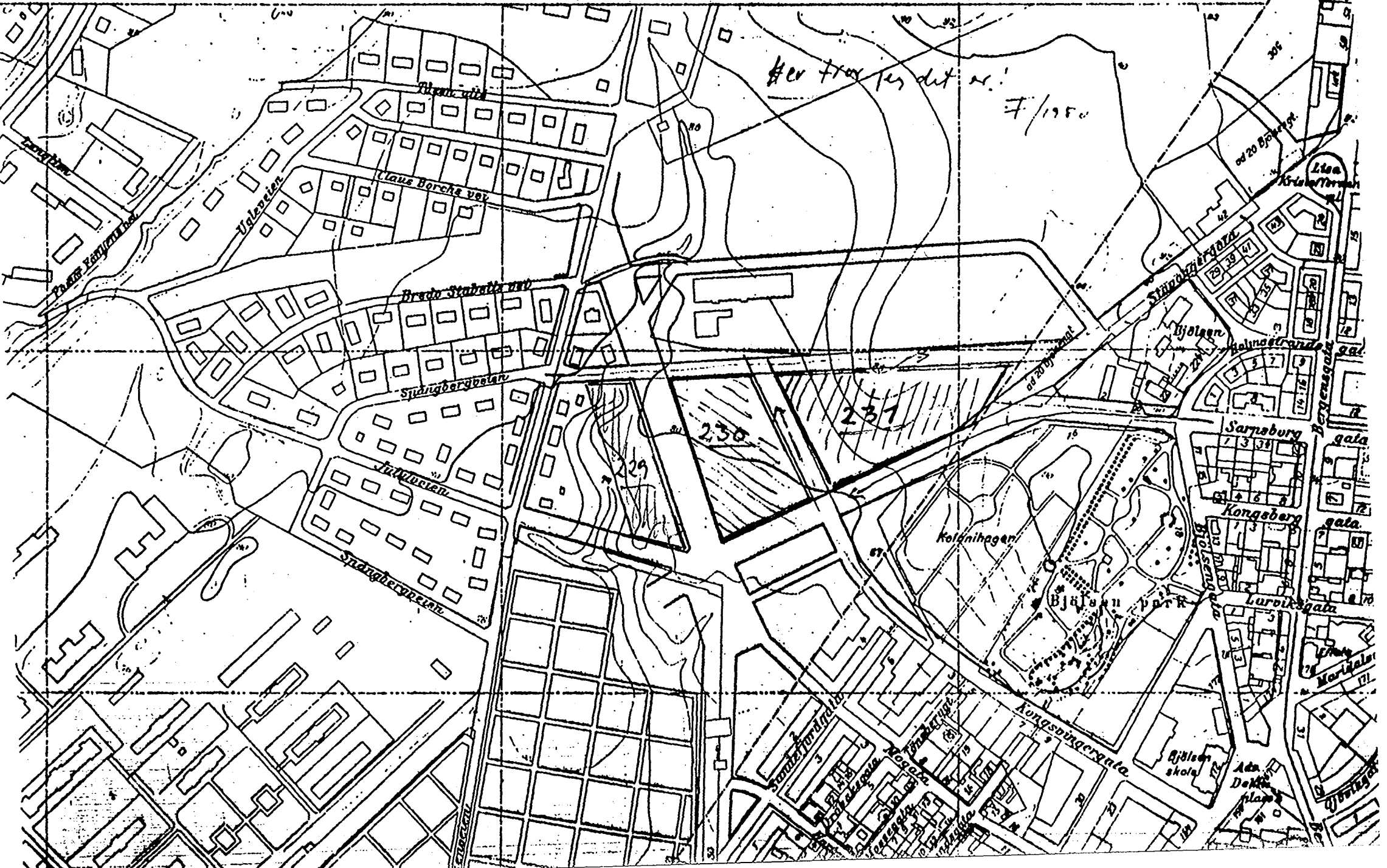
for Voldsløkken, Kvartal III utført juni 1923

Borhul nr. 3	Borhul nr. 7	Borhul nr. 12	Borhul nr. 16	Borhul nr. 20	Borhul nr. 24
Belastn. 120 kg.	Belastn. 120 kg.	Belastn. 120 kg.	Belastn. 120 kg.	Belastn. 120 kg.	Belastn. 120 kg.
Planum cote 79,04	Planum cote 79,79	Planum cote 79,33	Planum cote 79,17	Planum cote 78,78	Planum cote 77,73

Dybde i m.	Omdr.	Grund	Dybde i m.	Omdr.	Grund	Dybde i m.	Omdr.	Grund	Dybde i m.	Omdr.	Grund	Dybde i m.	Omdr.	Grund
1	0		1	0		1	0		1	0		1	0	
2	34		2	52	lere	2	35	lere	2	43	lere	2	71	lere
3	17		3	23	"	3	41	"	3	49	"	3	68	"
4	7		4	12	"	4	8	"	4	9	"	4	12	"
5	1		5	3	"	5	2	"	5	2	"	5	5	"
6	0		6	0	"	6	0	"	6	0	"	6	2	"
7	0		7	0	"	7	0	"	7	0	"	7	3	"
8	3		8	1	"	8	0	"	8	0	"	8	6	"
9	5		9	3	"	9	1	"	9	1	"	9	6	"
10	<u>D = 8,5</u>		10	3	"	10	2	"	10	0	"	10	7	"
11			11	2	"	11	2	"	11	2	"	11	9	"
12			12	5	"	12	3	"	12	2	"	12	7	"
13			13	<u>D = 11,6</u>		13	2	"	13	1	"	13	11	"
14			14			14	13	græs 0,2m på fjeld	14	2	"	14	14	"
15			15			15	<u>D = 13,8</u>		15	3	"	15	13	"
16			16			16			16	<u>D = 15,0</u>		16	17	"
17			17			17			17			17	20	"
18			18			18			18	21	"	18	21	"
19			19			19			19	24	græs 0,2m på fjeld	19	24	"
20			20			20			20	<u>D = 18,5</u>		20	33	lere på fjeld
21			21			21			21			21	<u>D = 20,2</u>	
22			22			22			22			22		
23			23			23			23			23		
24			24			24			24			24		

Kristiania 1921 1:4000

D Bilag til 229 Bilag til B 231 E Bl. 4 Bilag til 230 F



Her fra er det nr. 7/1950

230

231

229

Kolskihagen

Bjøløen

Sjangerberggata

Kongsberg

Luroksgata

Bjøløen skole

Adm. Dødsplads


Qvintgata

Grundboringskart for Voldslökken
 kvartal III M. 1:200

U E L A N D S G A T E N Gatens midtlinje

Bl. 229 v
 5581

Betegnelser
 — Terrengkoter $\frac{1}{2}$ m. akv.
 $\frac{3.4}{72.8}$ Dybde til fjeld
 Fjeldets kotehøide
 — Supponerte fjeldkoter 1 m. akv.
 Høiderne refererer sig til byens f.m.



Kristiania juli 1923
 Amundsen

1.9