


218U


Prøvegrop I



Buttet på 70 cm

219U

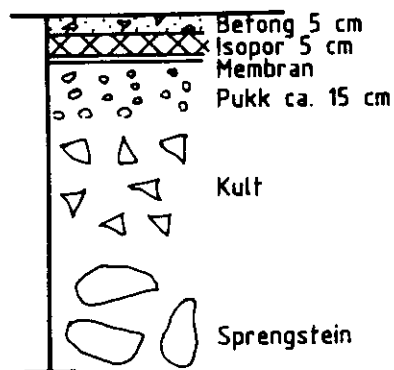
Prøvegrop II



Buttet på 75 cm

220U


Prøvegrop III




Buttet på 95 cm

221U

Prøvegrop IV



Buttet på 50 cm

Bokst.	Foranring	Dato	Bokst.	Forandring	Dato
SOLLERUDVEIEN 3				Tegn. EME	Dato Nov. 95
Prøvegropprofil				Målestokk	Kartref.
				1 : 20	NV F1 ^{II}
 OSLO KOMMUNE Geoteknisk kontor				Tegn. nr. 2911 - 02	