


# 218U

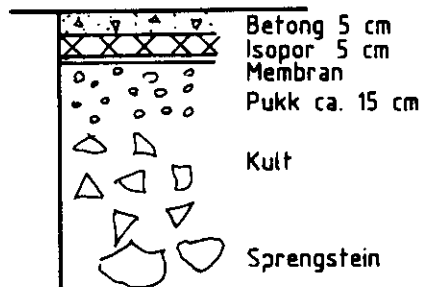
Prøvegrop I



Buttet på 70 cm

# 219U

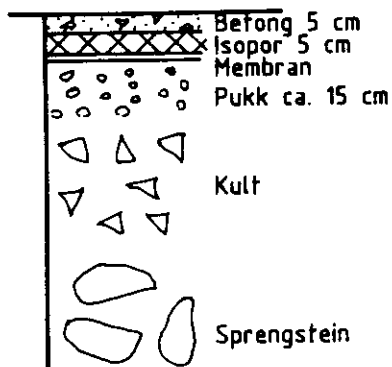
Prøvegrop II



Buttet på 75 cm

# 220U


Prøvegrop III




Buttet på 95 cm

# 221U

Prøvegrop IV



Buttet på 50 cm

Bokst.	Forandring	Dato	Bokst.	Forandring	Dato
SOLLERUDVEIEN 3 Prøvegropprofil				Tegn. EME	Dato Nov. 95
				Målestokk	Kartref.
				1 : 20	NV F1 <sup>II</sup>
 OSLO KOMMUNE Geoteknisk kontor				Tegn. nr.	2911 - 02